



**ОБЩЕСТВО С ОГРАНИЧЕННОЙ ОТВЕТСТВЕННОСТЬЮ
«СЕВЕРЭНЕРГОПРОЕКТ»
(ООО «СЭП»)**

**Заказчик: Филиал ОАО «МРСК Урала» - «Свердловэнерго»,
ПО «Центральные электрические сети», г. Екатеринбург**

**Документация по планировке территории для размещения линейного
объекта электросетевого хозяйства «Реконструкция ВЛ 110 кВ СУГРЭС-
Пышма, отпайки на ПС Электромедь от ВЛ 110 кВ СУГРЭС-Школьная и
отпайки на ПС Химреактивы (с переводом в двухцепное исполнение)»**

ПРОЕКТ

**межевания территории для размещения линейного объекта
электросетевого хозяйства «Реконструкция ВЛ 110 кВ СУГРЭС-
Пышма, отпайки на ПС Электромедь от ВЛ 110 кВ СУГРЭС-Школьная и
отпайки на ПС Химреактивы (с переводом в двухцепное исполнение)»**

**Сведения об образуемых и изменяемых земельных
участках и их частях**

Пояснительная записка. Том 3. Шифр 695-ЦЭС/14-ПТ.МП

Вологда 2018г.

**Общество с ограниченной ответственностью
«Северэнергопроект»**

ПРОЕКТ

**межевания территории для размещения линейного объекта
электросетевого хозяйства «Реконструкция ВЛ 110 кВ СУГРЭС-Пышма,
отпайки на ПС Электромедь от ВЛ 110 кВ СУГРЭС-Школьная и отпайки на
ПС Химреактивы (с переводом в двухцепное исполнение)»**

**Сведения об образуемых и изменяемых земельных участках
и их частях**

Пояснительная записка. Том 3. Шифр 695-ЦЭС/14-ППТ.МП



Заместитель директора по
техническим вопросам-главный
инженер ООО «Северэнергопроект»



Ю.Г.Кудряшов

Вологда 2018г.

Список разработчиков

Раздел проекта	Должность	Фамилия	Подпись
	Начальник землеустроительного отдела	О.А.Лесникова	
Все разделы	Инженер-землеустроитель	А.В. Корчагина	

Состав документации по планировке территории

№ п/п	Наименование	Масштаб	Количество листов	Гриф секретности
1.	Материалы основной (утверждаемой) части проекта планировки территории			
1.1	Проект планировки территории для размещения линейного объекта электросетевого хозяйства «Реконструкция ВЛ 110 кВ СУГРЭС-Пышма, отпайки на ПС Электромедь от ВЛ 110 кВ СУГРЭС-Школьная и отпайки на ПС Химреактивы (с переводом в двухцепное исполнение)». Основная часть. Том 1. 695-ЦЭС/14-ППТ.ОЧ.ТЧ	—	23	несекретно
1.2	Основной чертеж проекта планировки территории. 695-ЦЭС/14-ППТ.ОЧ.ГЧ2	1:2000	5	несекретно
1.3	Разбивочный чертеж красных линий. 695-ЦЭС/14-ППТ.ОЧ.ГЧ3	1:2000	5	несекретно
2.	Материалы по обоснованию проекта планировки			
2.1	Проект планировки территории для размещения линейного объекта электросетевого хозяйства «Реконструкция ВЛ 110 кВ СУГРЭС-Пышма, отпайки на ПС Электромедь от ВЛ 110 кВ СУГРЭС-Школьная и отпайки на ПС Химреактивы (с переводом в двухцепное исполнение)». Материалы по обоснованию. Том 2. 695-ЦЭС/14-ППТ.МО.ТЧ	—	95	несекретно
2.2	Схема расположения элемента планировочной структуры 695-ЦЭС/14-ППТ.МО.ГЧ1	1:5000	3	несекретно
2.3	Схема использования и состояния территории в период подготовки проекта планировки 695-ЦЭС/14-ППТ.МО.ГЧ2	1:5000	3	несекретно
2.4	Схема организации улично-дорожной сети 695-ЦЭС/14-ППТ.МО.ГЧ3	1:5000	3	несекретно
2.5	Схема границ зон с особыми условиями использования территории совмещена со схемой развития инженерной инфраструктуры 695-ЦЭС/14-ППТ.МО.ГЧ4	1:5000	3	несекретно
2.6	Схема размещения ближайших предприятия технического и социального обслуживания 695-ЦЭС/14-ППТ.МО.ГЧ5	1:5000	3	несекретно
3.	Материалы проекта межевания территории			
3.1	Проект межевания территории для размещения линейного объекта «Реконструкция ВЛ 110 кВ СУГРЭС-Пышма, отпайки на ПС Электромедь от ВЛ 110 кВ СУГРЭС-Школьная и отпайки на ПС Химреактивы (с переводом в двухцепное исполнение)». Сведения об образуемых и изменяемых земельных участках и их частях (пояснительная записка). Том 3. 695-ЦЭС/14-ППТ.ПМ	—	68	несекретно
3.2	Чертеж межевания территории. 695-ЦЭС/14-ППТ.ПМ.ГЧ	1:2000	11	несекретно

Содержание

Введение.....	6
1. Краткая характеристика территории	7
2. Сведения по установлению границ земельных участков и обоснование принятых решений.....	7
3. Сведения о земельных участках образуемых, сохраняемых и преобразуемых	8
4. Ведомость образуемых земельных участков.....	8
5. Ведомость участков изъятия для государственных или муниципальных нужд.....	38
6. Предложения по установлению сервитутов	38
7. Основные технико-экономические показатели проекта межевания.....	59
Список используемых сокращений.....	60

Введение

Проект межевания территории для линейного объекта электросетевого хозяйства «Реконструкция ВЛ 110 кВ СУГРЭС-Пышма, отпайки на ПС Электромедь от ВЛ 110 кВ СУГРЭС-Школьная и отпайки на ПС Химреактивы (с переводом в двухцепное исполнение)» разработан на основании Приказа Министерства строительства и развития инфраструктуры Свердловской области от 01.12.2015 № 474-П «О принятии решения о подготовке документации по планировке территории для размещения линейного объекта электросетевого хозяйства «Реконструкция ВЛ 110 кВ СУГРЭС-Пышма, отпайки на ПС Электромедь от ВЛ 110 кВ СУГРЭС-Школьная и отпайки на ПС Химреактивы (с переводом в двухцепное исполнение)» (далее – линейный объект).

При разработке настоящего проекта учтены следующие нормативные правовые акты и нормативные материалы:

Градостроительный Кодекс Российской Федерации;

Водный кодекс Российской Федерации;

Земельный Кодекс Российской Федерации;

Лесной кодекс Российской Федерации;

Схема территориального планирования Свердловской области, утвержденная постановлением Правительства Свердловской области от 31.08.2009 № 1000-ПП;

Инвестиционная программа филиала ОАО «МРСК Урала» - «Свердловэнерго» на 2011-2015г. утвержденная Распоряжением Правительства Свердловской области от 16.08.2010г. №1045-РП;

Генеральный план городского округа Верхняя Пышма, применительно к территории города Верхняя Пышма, утвержденный Решением Думы городского округа Верхняя Пышма от 29.05.2017г. №58/1;

Генеральный план городского округа Среднеуральск, утвержденный Решением Думы городского округа Среднеуральск от 25.12.2009г. №39/3;

Правила землепользования и застройки городского округа Среднеуральск с изменениями, утвержденными решением Думы городского округа Среднеуральск 10.08.2017 года №16/6;

Правила землепользования и застройки городского округа Верхняя Пышма, утвержденные Решением Думы городского округа Верхняя Пышма от 25 апреля 2013 года №61/2;

руководящий документ системы РДС 30-201-98 «Инструкция о порядке проектирования и установления красных линий в городах и других поселениях Российской Федерации»;

Постановление Правительства Свердловской области от 15.03.2010 № 380-ПП «Об утверждении нормативов градостроительного проектирования Свердловской области»;

строительные нормы и правила Российской Федерации свод правил СП 42.13330.2011. «Свод правил. Градостроительство. Планировка и застройка городских и сельских поселений. Актуализированная редакция СНиП 2.07.01-89*»;

строительные нормы и правила Российской Федерации СНиП 11-04-2003 «Инструкция о порядке разработки, согласования, экспертизы и утверждения градостроительной документации» (в части, не противоречащей Градостроительному Кодексу Российской Федерации);

строительные нормы и правила Российской Федерации СНиП № 2971-84 «Защита населения от воздействия электрического поля, создаваемого воздушными линиями электропередачи переменного тока промышленной частоты»;

постановление Правительства Российской Федерации от 11.08.2003 № 486 «Об утверждении Правил определения размеров земельных участков для размещения воздушных линий электропередачи и опор линий связи, обслуживающих электрические сети»;

постановление Правительства Российской Федерации от 24.02.2009 № 160 «О порядке установления охранных зон объектов электросетевого хозяйства и особых условий использования земельных участков, расположенных в границах таких зон».

Документация по планировке территории выполнена в системе координат МСК–66, зона 1.

1. Краткая характеристика территории

Территория проектирования линейного объекта расположена в границах территории: городского округа Верхняя Пышма и городского округа Среднеуральск (Свердловская область, Российская Федерация).

Ориентировочная протяженность линейного объекта 6,215 км.

Особо охраняемые территории и объекты культурного наследия в границах проекта планировки отсутствуют.

Проектируемая полоса отвода для реконструкции линейного объекта расположена в кадастровых кварталах с кадастровыми номерами: 66:62:0101001, 66:62:0102001, 66:62:0102004, 66:62:0102002, 66:62:0503001, 66:36:3002001, 66:36:3002007, 66:36:3002008, 66:36:0103001.

Реконструкция линейного объекта, устанавливаемая настоящим проектом, заключается в демонтаже существующих опор и установке новых опор в створе трассы линейного объекта.

2. Сведения по установлению границ земельных участков и обоснование принятых решений

Настоящий проект выполнен в целях установления границ земельных участков, предназначенных для размещения линейного объекта в границах территории городского округа Верхняя Пышма и городского округа Среднеуральск (Свердловская область, Российская Федерация).

Настоящим проектом предусмотрена необходимость использования пяти участков из земель, не учтённых в государственном кадастре недвижимости

и земельных участков, поставленных на государственный кадастровый учёт, общей площадью 10,9437 га.

3. Сведения о земельных участках образуемых, сохраняемых и преобразуемых

Каждому образуемому участку присваивается порядковый номер («ЗУ1», «ЗУ2»), образуемой части земельного участка присваивается порядковый номер («чзу1»).

В соответствии с топографическими материалами настоящим проектом установлена фактическая площадь земельного участка для линейного объекта в границах красных линий 10,9437 га, данная площадь определена согласно постановлению Правительства Российской Федерации от 11.08.2003 № 486 «Об утверждении Правил определения размеров земельных участков для размещения воздушных линий электропередачи и опор линий связи, обслуживающих электрические сети» и представляет собой полосу земли по всей длине линейного объекта, ширина которой превышает расстояние между осями крайних фаз на 2 метра с каждой стороны линейного объекта.

4. Ведомость образуемых земельных участков

Ведомость образуемых земельных участков приведена в таблице 1.

Таблица 1

Условный номер контура	Площадь, м²	Номер поворотной точки	Координаты поворотных точек		Категория земель	Кадастровый номер	Разрешенное использование	Правообладатель
			X	Y				
1	2	3	4	5	6	7	8	9
:ЗУ1	13503				Земли промышленности, энергетики, транспорта, связи, радиовещания, телевидения, информатики, земли для обеспечения космической деятельности, земли обороны, безопасности и земли иного специального назначения	-	энергетика	Земли государственной собственности до разграничения
:ЗУ1(1)	488,18	1	409658,86	1526091,14				
		2	409662,45	1526142,38				
		3	409656,73	1526140,71				
		4	409649,95	1526136,53				
		5	409646,76	1526092,16				
		1	409658,86	1526091,14				
		6	409649,3	1526096,16				
		7	409659,14	1526097,21				
		8	409658,09	1526107,05				
		9	409648,25	1526106				
		6	409649,3	1526096,16				
:ЗУ1(2)	5,17	12	409656,31	1526144,99				
		15	409650,43	1526143,18				
		16	409650,29	1526141,38				
		12	409656,31	1526144,99				
:ЗУ1(3)	1463,68	22	409663,05	1526151,14				
		23	409671,7	1526271,48				
		24	409664,83	1526270,68				
		25	409659,42	1526269,49				
		26	409650,73	1526147,46				
		19	409655,19	1526148,83				
		22	409663,05	1526151,14				
		27	409661,96	1526211,62				
		28	409662,11	1526213,62				
		29	409660,11	1526213,75				
		30	409659,97	1526211,75				
		27	409661,96	1526211,62				
:ЗУ1(4)	1466,73	39	409672,32	1526280,49				
		40	409678,47	1526366,5				
		41	409676,11	1526405,82				
		42	409664,25	1526403,99				
		43	409666,36	1526366,98				
		44	409660,06	1526278,35				
		39	409672,32	1526280,49				

Условный номер контура	Площадь, м²	Номер поворотной точки	Координаты поворотных точек		Категория земель	Кадастровый номер	Разрешенное использование	Правообладатель
			X	Y				
1	2	3	4	5	6	7	8	9
		45	409673,96	1526360,16				
		46	409676,88	1526366,3				
		47	409670,11	1526369,52				
		48	409667,18	1526363,38				
		45	409673,96	1526360,16				
:3У1(5)	5274,75	53	409674,87	1526426,81				
		54	409648,77	1526869,03				
		55	409636,87	1526867,05				
		56	409663,03	1526424,83				
		53	409674,87	1526426,81				
		57	409656,57	1526575,46				
		58	409663,11	1526575,58				
		59	409663,08	1526577,58				
		60	409656,54	1526577,46				
		57	409656,57	1526575,46				
		61	409645,07	1526774,88				
		62	409651,61	1526775				
		63	409651,57	1526776,99				
		64	409645,03	1526776,88				
		61	409645,07	1526774,88				
:3У1(6)	252,84	138	408758,47	1526649,97				
		139	408761,91	1526656,34				
		118	408765,95	1526662,09				
		117	408757,39	1526670,78				
		140	408751,69	1526662,66				
		141	408745,34	1526650,86				
		142	408750,72	1526645,22				
		143	408757,31	1526651,11				
		138	408758,47	1526649,97				
:3У1(7)	3830,38	212	408622,16	1528250,88				
		233	408452,1	1528461,97				
		234	408433,47	1528462,6				
		213	408606,64	1528247,83				
		212	408622,16	1528250,88				

Условный номер контура	Площадь, м²	Номер поворотной точки	Координаты поворотных точек		Категория земель	Кадастровый номер	Разрешенное использование	Правообладатель
			X	Y				
1	2	3	4	5	6	7	8	9
		235	408528,16	1528349,7				
		236	408533,36	1528353,66				
		237	408532,14	1528355,25				
		238	408526,95	1528351,28				
		235	408528,16	1528349,7				
:3У1(8)	721,29	247	408386,77	1528543,07				
		248	408354,8	1528582,79				
		249	408335,92	1528583,83				
		250	408367,95	1528543,88				
		247	408386,77	1528543,07				
66:62:0101001:375/чзy1	56	10	409662.40	1526142.37	Земли населённых пунктов	66:62:0101001:375	коммунальное обслуживание	Земли государственной собственности разграниченные
		11	409662.73	1526146.87				
		12	409656.31	1526144.99				
		13	409650.30	1526141.38				
		14	409649.94	1526136.53				
		3	409656.73	1526140.71				
		10	409662.40	1526142.37				
66:62:0101001:112/чзy1	51	17	409662.76	1526146.88	Земли населённых пунктов	66:62:0101001:112	Под размещение теплотрассы	ООО Строительно-монтажное предприятие «Грань»
		18	409663.04	1526151.13				
		19	409655.19	1526148.83				
		20	409650.74	1526147.46				
		21	409650.42	1526143.18				
		12	409656.31	1526144.99				
		17	409662.76	1526146.88				
66:62:0000000:23/чзy1	67	31	409671.69	1526271.48	Земли населённых пунктов	66:62:0000000:23	Под существующими автомобильными дорогами	Российская Федерация
		32	409672.08	1526277.17				
		33	409659.83	1526275.11				
		34	409659.41	1526269.49				
		24	409664.83	1526270.68				
		31	409671.69	1526271.48				
66:62:0000000:23/чзy2	40	35	409672.07	1526277.17				
		36	409672.32	1526280.48				
		37	409660.07	1526278.35				
		38	409659.82	1526275.11				
		35	409672.07	1526277.17				
:3У2	251	49	409676.14	1526405.83	Земли населённых	66:62:0102001:15	огородничество	Мухачева Эльмира

Условный номер контура	Площадь, м²	Номер поворотной точки	Координаты поворотных точек		Категория земель	Кадастровый номер	Разрешенное использование	Правообладатель
			X	Y				
1	2	3	4	5	6	7	8	9
		50	409674.89	1526426.81	пунктов			Алиевна
		51	409663.00	1526424.82				
		52	409664.26	1526404.00				
		49	409676.14	1526405.83				
66:62:0000000:33/49	55948	65	409648,77	1526869,03	Земли лесного фонда	66:62:0000000:33	Для ведения лесного хозяйства	Российская Федерация
		66	409646,01	1526915,79				
		67	409659,21	1526912,41				
		68	409654,82	1526986,87				
		69	409522,45	1527151,08				
		70	409512,39	1527142,98				
		71	409463,29	1527203,94				
		72	409440,27	1527213,37				
		73	409626,25	1526982,49				
		74	409640,04	1526986,21				
		75	409642,38	1526977,52				
		76	409630,52	1526974,31				
		77	409636,87	1526867,05				
		65	409648,77	1526869,03				
		78	409517,63	1527120,01				
		79	409522,75	1527124,08				
		80	409521,51	1527125,65				
		81	409516,38	1527121,59				
		78	409517,63	1527120,01				
		108	409232,93	1527298,27				
		109	409184,53	1527318,09				
		110	409141,19	1527259,03				
		111	409103,85	1527208,34				
		112	409058,4	1527145,57				
		113	408970,29	1527016,38				
		114	408867,07	1526865,02				
		115	408769,96	1526722,64				
		116	408784,18	1526710,14				
		117	408757,39	1526670,78				
		118	408765,95	1526662,09				
		119	408794,1	1526702,03				

Условный номер контура	Площадь, м²	Номер поворотной точки	Координаты поворотных точек		Категория земель	Кадастровый номер	Разрешенное использование	Правообладатель
			Х	У				
1	2	3	4	5	6	7	8	9
		120	408808,31	1526694,62				
		121	408880,62	1526800,66				
		122	408970,22	1526932,07				
		123	409071,19	1527080,16				
		124	409138,45	1527171,42				
		125	409209,53	1527266,92				
		108	409232,93	1527298,27				
		126	409078,16	1527135,43				
		127	409080,02	1527137,79				
		128	409074,19	1527142,27				
		129	409072,33	1527140,1				
		126	409078,16	1527135,43				
		130	408968,61	1526977,88				
		131	408970,17	1526980,29				
		132	408963,53	1526984,34				
		133	408962,1	1526981,7				
		130	408968,61	1526977,88				
		134	408849,57	1526807,81				
		135	408850,88	1526809,67				
		136	408845,36	1526813,4				
		137	408844,11	1526811,65				
		134	408849,57	1526807,81				
		209	409134,87	1527613,27				
		210	408910,94	1527891,24				
		211	408787,05	1528046,26				
		212	408622,16	1528250,88				
		213	408606,64	1528247,83				
		214	408776,12	1528037,52				
		215	408900,46	1527881,93				
		216	409124,57	1527604,56				
		209	409134,87	1527613,27				
		217	409029,94	1527727,79				

Условный номер контура	Площадь, м²	Номер поворотной точки	Координаты поворотных точек		Категория земель	Кадастровый номер	Разрешенное использование	Правообладатель
			X	Y				
1	2	3	4	5	6	7	8	9
		218	409034,48	1527732,5				
		219	409033,04	1527733,89				
		220	409028,5	1527729,19				
		217	409029,94	1527727,79				
		221	408903,13	1527881,44				
		222	408911,34	1527887,48				
		223	408907,37	1527892,88				
		224	408899,16	1527886,83				
		221	408903,13	1527881,44				
		225	408779,13	1528039,17				
		226	408784,33	1528043,14				
		227	408783,11	1528044,73				
		228	408777,91	1528040,76				
		225	408779,13	1528039,17				
		229	408653,17	1528195,11				
		230	408658,38	1528199,08				
		231	408657,16	1528200,67				
		232	408651,96	1528196,7				
		229	408653,17	1528195,11				
		248	408354,8	1528582,79				
		251	408338,76	1528602,68				
		252	408319,23	1528603,96				
		249	408335,92	1528583,83				
		248	408354,8	1528582,79				
66:62:0000000:33/50	9325	82	409463,28	1527203,95				
		83	409203,38	1527526,6				
		84	409204,16	1527527,23				
		85	409134,86	1527613,26				
		86	409124,6	1527604,58				
		87	409279,11	1527413,45				
		88	409229,69	1527343,22				
		89	409215,35	1527360,08				
		90	409184,54	1527318,09				

Условный номер контура	Площадь, м²	Номер поворотной точки	Координаты поворотных точек		Категория земель	Кадастровый номер	Разрешенное использование	Правообладатель
			X	Y				
1	2	3	4	5	6	7	8	9
		91	409232,94	1527298,27				
		92	409248,57	1527319,25				
		93	409237,43	1527333,39				
		94	409286,98	1527403,69				
		95	409440,28	1527213,37				
		82	409463,28	1527203,95				
		96	409389,14	1527280,55				
		97	409394,26	1527284,62				
		98	409393,03	1527286,19				
		99	409387,89	1527282,13				
		96	409389,14	1527280,55				
		100	409264,83	1527435,72				
		101	409269,96	1527439,77				
		102	409268,71	1527441,35				
		103	409263,59	1527437,28				
		100	409264,83	1527435,72				
		104	409167,74	1527556,27				
		105	409172,28	1527560,98				
		106	409170,83	1527562,37				
		107	409166,3	1527557,66				
		104	409167,74	1527556,27				
66:62:0000000:26/чзy1	1455	239	408452.05	1528461.98	Земли промышленности, энергетики, транспорта, связи, радиовещания, телевидения, информатики, земли для обеспечения космической деятельности, земли обороны, безопасности и земли иного специального	66:62:0000000:26	Под существующими автомобильными дорогами	Российская Федерация
		240	408386.79	1528543.06				
		241	408367.96	1528543.87				
		242	408433.55	1528462.60				
		239	408452.05	1528461.98				
		243	408403.07	1528505.03				
		244	408408.26	1528509.00				
		245	408407.05	1528510.59				
		246	408401.85	1528506.62				
		243	408403.07	1528505.03				

Условный номер контура	Площадь, м²	Номер поворотной точки	Координаты поворотных точек		Категория земель	Кадастровый номер	Разрешенное использование	Правообладатель
			X	Y				
1	2	3	4	5	6	7	8	9
					назначения			
66:62:0102004:16/чзy1	268	144	408740,01	1526615,68	Земли населённых пунктов	66:62:0102004:16	для ведения садоводства	-
		145	408758,47	1526649,96				
		143	408757,31	1526651,11				
		142	408750,72	1526645,22				
		146	408731,54	1526624,32				
		144	408740,01	1526615,68				
66:62:0102004:102/чзy1	117	142	408750,72	1526645,22	Земли населённых пунктов	66:62:0102004:102	для ведения садоводства	Поляков Игорь Михайлович
		147	408745,33	1526650,85				
		148	408731,23	1526624,66				
		146	408731,54	1526624,32				
		142	408750,72	1526645,22				
66:62:0102004:2/чзy1	553	149	408740	1526615,68	Земли населённых пунктов	66:62:0102004:2	для ведения садоводства	-
		146	408731,54	1526624,32				
		150	408731,23	1526624,65				
		151	408715,93	1526596,26				
		152	408717,32	1526594,86				
		153	408736,02	1526612,38				
		154	408737,42	1526610,88				
		149	408740	1526615,68				
		163	408713,15	1526565,83				
		164	408704,27	1526574,6				
		165	408701,72	1526569,88				
		166	408706,46	1526565,04				
		167	408710,4	1526560,71				
		163	408713,15	1526565,83				
		173	408688,57	1526528,6				
		172	408696,8	1526536,02				
		181	408689,42	1526547,03				
		179	408683,13	1526535,38				
		173	408688,57	1526528,6				
		182	408693,81	1526533,52				
		183	408693,07	1526540,8				
		184	408685,87	1526540,1				

Условный номер контура	Площадь, м²	Номер поворотной точки	Координаты поворотных точек		Категория земель	Кадастровый номер	Разрешенное использование	Правообладатель
			Х	У				
1	2	3	4	5	6	7	8	9
		185	408686,55	1526532,9				
		182	408693,81	1526533,52				
		186	408708,24	1526523,16				
		187	408704,16	1526528,25				
		176	408696	1526519,82				
		188	408695,67	1526519,75				
		189	408700,08	1526514,22				
		186	408708,24	1526523,16				
		198	408749,07	1526470,54				
		199	408748,14	1526472,88				
		200	408748,38	1526473,14				
		201	408741,45	1526481,77				
		202	408732,21	1526474,05				
		203	408740,7	1526463,42				
		204	408747,6	1526468,86				
		198	408749,07	1526470,54				
		205	408741,88	1526466,18				
		206	408746,86	1526471,74				
		207	408741,55	1526476,81				
		208	408736,71	1526471,17				
		205	408741,88	1526466,18				
66:62:0102004:30/чзy1	162	155	408724,68	1526587,22	Земли населённых пунктов	66:62:0102004:30	для ведения садоводства	Ахтямова Руфина Марсовна
		156	408737,41	1526610,89				
		153	408736,02	1526612,38				
		152	408717,32	1526594,86				
		155	408724,68	1526587,22				
66:62:0102004:47/чзy1	288	157	408713,16	1526565,84	Земли населённых пунктов	66:62:0102004:47	для ведения садоводства	Кравчук Рудольф Иванович
		158	408724,67	1526587,22				
		152	408717,32	1526594,86				
		159	408713,42	1526591,59				
		160	408704,27	1526574,61				
		157	408713,16	1526565,84				
66:62:0102004:48/чзy1	5	152	408717,32	1526594,86	Земли населённых пунктов	66:62:0102004:48	для ведения садоводства	Мичурова Надежда
		161	408715,93	1526596,25				

Условный номер контура	Площадь, м²	Номер поворотной точки	Координаты поворотных точек		Категория земель	Кадастровый номер	Разрешенное использование	Правообладатель
			X	Y				
1	2	3	4	5	6	7	8	9
		162	408713,43	1526591,6				Пантелеймонова
		152	408717,32	1526594,86				
66:62:0102004:67/чзy1	381	168	408704,16	1526528,26	Земли населённых пунктов	66:62:0102004:67	для ведения садоводства	Новоселова Ольга Николаевна
		169	408697,44	1526536,64				
		170	408710,39	1526560,71				
		166	408706,46	1526565,04				
		171	408690,29	1526548,66				
		172	408689,42	1526547,04				
		173	408696,8	1526536,02				
		174	408688,57	1526528,59				
		175	408695,66	1526519,75				
		176	408696	1526519,82				
		168	408704,16	1526528,26				
66:62:0102004:68/чзy1	78	166	408706,46	1526565,04	Земли населённых пунктов	66:62:0102004:68	для ведения садоводства	Назаров Константин Петрович
		177	408701,72	1526569,87				
		178	408690,29	1526548,67				
		166	408706,46	1526565,04				
66:62:0102004:86/чзy1	385	190	408728,63	1526497,75	Земли населённых пунктов	66:62:0102004:86	для ведения садоводства	Клокова Марина Владимировна
		191	408708,25	1526523,16				
		192	408700,08	1526514,21				
		193	408719,81	1526489,55				
		190	408728,63	1526497,75				
66:62:0102004:85/чзy1	243	194	408741,45	1526481,78	Земли населённых пунктов	66:62:0102004:85	для ведения садоводства	Никоненко Юрий Иванович
		195	408728,64	1526497,75				
		196	408719,81	1526489,54				
		197	408732,2	1526474,05				
		194	408741,45	1526481,78				
66:36:0000000:158/чзy1	547	253	408338.78	1528602.68	Земли промышленности, энергетики, транспорта, связи, радиовещания, телевидения, информатики, земли для обеспечения космической	66:36:0000000:158	Под существующими автомобильными дорогами	Государственное казенное учреждение Свердловской области «Управление автомобильных дорог»
		254	408314.72	1528632.55				
		255	408295.28	1528634.10				
		256	408319.54	1528603.94				
		253	408338.78	1528602.68				

Условный номер контура	Площадь, м²	Номер поворотной точки	Координаты поворотных точек		Категория земель	Кадастровый номер	Разрешенное использование	Правообладатель
			X	Y				
1	2	3	4	5	6	7	8	9
					деятельности, земли обороны, безопасности и земли иного специального назначения			
66:36:0000000:157/чзy1	569	257	408314.71	1528632.56	Земли промышленности, энергетики, транспорта, связи, радиовещания, телевидения, информатики, земли для обеспечения космической деятельности, земли обороны, безопасности и земли иного специального назначения	66:36:0000000:157	Под существующими автомобильными дорогами	Государственное казенное учреждение Свердловской области «Управление автомобильных дорог»
		258	408289.54	1528663.79				
		259	408272.73	1528664.95				
		260	408267.08	1528669.21				
		261	408295.27	1528634.11				
66:36:0000000:197/чзy1	433	257	408314.71	1528632.56	Земли лесного фонда	66:36:0000000:197	Для ведения лесного хозяйства	Российская Федерация
		262	408289.55	1528663.79				
		263	408274.47	1528682.46				
		264	408257.82	1528680.77				
		265	408267.22	1528669.11				
		259	408272.73	1528664.95				
		262	408289.55	1528663.79				
		915	407192.86	1529662.92				
		916	407198.56	1529668.76				
		909	407197.27	1529673.18				
		902	407199.76	1529676.90				
		917	407196.00	1529686.54				
		918	407191.18	1529681.75				
		919	407192.72	1529675.87				
		920	407191.29	1529675.29				
		921	407191.73	1529673.58				
		922	407190.18	1529672.95				
		915	407192.86	1529662.92				

Условный номер контура	Площадь, м²	Номер поворотной точки	Координаты поворотных точек		Категория земель	Кадастровый номер	Разрешенное использование	Правообладатель
			Х	У				
1	2	3	4	5	6	7	8	9
66:36:3002007:65/чзy1	157	266	408274,45	1528682,46	Земли сельскохозяйственного назначения	66:36:3002007:65	садоводство	Пахолкова Галина Ивановна
		267	408265,37	1528693,78				
		268	408252,93	1528686,85				
		269	408257,8	1528680,77				
		266	408274,45	1528682,46				
66:36:3002007:121/чзy1	105	270	408265,35	1528693,77	Земли сельскохозяйственного назначения	66:36:3002007:121	Для ведения садоводства	Филиппев Олег Александрович
		271	408259,69	1528700,83				
		272	408248,59	1528692,24				
		273	408252,93	1528686,86				
		270	408265,35	1528693,77				
		274	408254,82	1528688,55				
		275	408256,8	1528690,17				
		276	408255,17	1528692,14				
		277	408253,18	1528690,52				
66:36:3002007:64/чзy1	162	274	408254,82	1528688,55	Земли сельскохозяйственного назначения	66:36:3002007:64	садоводство	Белоусова Надежда Васильевна
		278	408259,7	1528700,84				
		279	408252,49	1528709,77				
		280	408241,36	1528701,17				
		281	408248,56	1528692,22				
66:36:3002007:118/чзy1	158	278	408259,7	1528700,84	Земли сельскохозяйственного назначения	66:36:3002007:118	Для ведения садоводства	Пшеницин Владимир Александрович
		282	408252,48	1528709,77				
		283	408245,43	1528718,53				
		284	408234,28	1528710				
		285	408241,38	1528701,19				
66:36:3002007:112/чзy1	159	282	408252,48	1528709,77	Земли сельскохозяйственного назначения	66:36:3002007:112	Для ведения садоводства	Пускин Александр Александрович
		286	408245,45	1528718,55				
		287	408238,38	1528727,26				
		288	408227,11	1528718,92				
		289	408234,27	1528710				
66:36:3002007:120/чзy1	160	286	408245,45	1528718,55	Земли сельскохозяйственного назначения	66:36:3002007:120	Для ведения садоводства	Колчанов Юрий Николаевич
		290	408238,39	1528727,27				
		291	408231,08	1528736,35				
		292	408220,25	1528727,87				
		293	408223,9	1528722,91				
		294	408227,1	1528718,92				
		290	408238,39	1528727,27				

Условный номер контура	Площадь, м²	Номер поворотной точки	Координаты поворотных точек		Категория земель	Кадастровый номер	Разрешенное использование	Правообладатель
			Х	У				
1	2	3	4	5	6	7	8	9
66:36:3002007:116/чзy1	175	295	408231,09	1528736,36	Земли сельскохозяйственного назначения	66:36:3002007:116	Для ведения садоводства	Барыкин Виталий Савельевич
		296	408222,99	1528746,39				
		297	408212,48	1528737,97				
		298	408220,25	1528727,87				
		295	408231,09	1528736,36				
66:36:3002007:63/чзy1	142	299	408223	1528746,4	Земли сельскохозяйственного назначения	66:36:3002007:63	Садоводство	Смышляева Наталья Аркадьевна
		300	408216,26	1528754,73				
		301	408205,98	1528746,24				
		302	408212,48	1528737,97				
		299	408223	1528746,4				
66:36:3002007:62/чзy1	148	303	408216,27	1528754,74	Земли сельскохозяйственного назначения	66:36:3002007:62	Садоводство	Скрудзис Виктор Павлович
		304	408209,46	1528763,2				
		305	408198,86	1528754,75				
		306	408205,98	1528746,24				
		303	408216,27	1528754,74				
66:36:3002007:140/чзy1	154	307	408209,44	1528763,19	Земли сельскохозяйственного назначения	66:36:3002007:140	Для ведения садоводства	Раянов Рафит Рашитович
		308	408202,31	1528772,05				
		309	408191,68	1528763,5				
		310	408198,86	1528754,75				
		307	408209,44	1528763,19				
66:36:3002007:61/чзy1	144	311	408202,32	1528772,06	Земли сельскохозяйственного назначения	66:36:3002007:61	Садоводство	Калганова Надежда Леонидовна
		312	408195,64	1528780,39				
		313	408185,2	1528771,69				
		314	408191,68	1528763,5				
		311	408202,32	1528772,06				
66:36:3002007:60/чзy1	154	315	408195,61	1528780,37	Земли сельскохозяйственного назначения	66:36:3002007:60	Садоводство	Климова Алла Викторовна
		316	408188,49	1528789,25				
		317	408178,1	1528780,54				
		318	408185,2	1528771,69				
		315	408195,61	1528780,37				
66:36:3002007:59/чзy1	146	319	408188,47	1528789,24	Земли сельскохозяйственного назначения	66:36:3002007:59	Садоводство	Кириянов Андрей Георгиевич
		320	408181,64	1528797,8				
		321	408171,6	1528789,2				
		322	408178,1	1528780,54				
		319	408188,47	1528789,24				
66:36:3002007:57/чзy1	158	323	408181,6	1528797,77	Земли сельскохозяйственного назначения	66:36:3002007:57	Для ведения садоводства	Сыкова Надежда Николаевна
		324	408173,83	1528807,47				

Условный номер контура	Площадь, м²	Номер поворотной точки	Координаты поворотных точек		Категория земель	Кадастровый номер	Разрешенное использование	Правообладатель
			Х	У				
1	2	3	4	5	6	7	8	9
		325	408170,64	1528804,82	назначения			
		326	408171,54	1528803,69				
		327	408168,08	1528800,82				
		328	408167,18	1528801,95				
		329	408163,8	1528799,14				
		330	408171,6	1528789,2				
		323	408181,6	1528797,77				
66:36:3002007:58/чзy1	134	331	408173,8	1528807,46	Земли сельскохозяйственного назначения	66:36:3002007:58	Садоводство	Манжос Любовь Вадимовна
		332	408167,42	1528815,38				
		333	408157,07	1528806,51				
		334	408163,8	1528799,14				
		331	408173,8	1528807,46				
66:36:3002007:56/чзy1	171	335	408167,42	1528815,39	Земли сельскохозяйственного назначения	66:36:3002007:56	Для ведения садоводства	Юрина Алла Михайловна
		336	408159,78	1528824,86				
		337	408148,92	1528816,07				
		338	408157,07	1528806,51				
		335	408167,42	1528815,39				
66:36:3002007:55/чзy1	147	339	408159,79	1528824,87	Земли сельскохозяйственного назначения	66:36:3002007:55	садоводство	Шаров Виктор Михайлович
		340	408153,2	1528833,04				
		341	408142,4	1528824,44				
		342	408148,92	1528816,07				
		339	408159,79	1528824,87				
66:36:3002007:54/чзy1	143	343	408153,22	1528833,06	Земли сельскохозяйственного назначения	66:36:3002007:54	садоводство	Столяров Георгий Варфоломеевич
		344	408146,68	1528841,13				
		345	408135,89	1528832,49				
		346	408142,4	1528824,44				
		343	408153,22	1528833,06				
66:36:3002007:53/чзy1	145	347	408146,7	1528841,15	Земли сельскохозяйственного назначения	66:36:3002007:53	Садоводство	Вакилов Владимир Авбакирович 1/2, Вакилов Дмитрий Авбакирович 1/2
		348	408140,16	1528849,27				
		349	408129,23	1528840,39				
		350	408135,89	1528832,49				
		347	408146,7	1528841,15				
66:36:3002007:133/чзy1	154	351	408140,14	1528849,26	Земли сельскохозяйственного назначения	66:36:3002007:133	Для ведения садоводства	Пыленок Оксана Викторовна
		352	408133,32	1528857,65				
		353	408122,29	1528849,05				
		354	408129,23	1528840,39				
		351	408140,14	1528849,26				

Условный номер контура	Площадь, м²	Номер поворотной точки	Координаты поворотных точек		Категория земель	Кадастровый номер	Разрешенное использование	Правообладатель
			Х	У				
1	2	3	4	5	6	7	8	9
66:36:3002007:52/чзy1	128	355	408133,37	1528857,69	Земли сельскохозяйственного назначения	66:36:3002007:52	для ведения садоводства	Павлушев Сергей Николаевич
		356	408127,46	1528864,99				
		357	408116,77	1528855,91				
		358	408122,28	1528849,05				
		355	408133,37	1528857,69				
66:36:3002007:51/чзy1	159	359	408127,47	1528865	Земли сельскохозяйственного назначения	66:36:3002007:51	садоводство	Черезов Олег Николаевич
		360	408120,49	1528873,67				
		361	408109,49	1528864,92				
		362	408116,77	1528855,92				
		359	408127,47	1528865				
66:36:3002007:50/чзy1	156	363	408120,48	1528873,67	Земли сельскохозяйственного назначения	66:36:3002007:50	для ведения садоводства	Егорова Ольга Геннадьевна
		364	408113,56	1528882,3				
		365	408102,49	1528873,64				
		366	408109,5	1528864,93				
		363	408120,48	1528873,67				
66:36:3002007:49/чзy1	139	367	408113,54	1528882,29	Земли сельскохозяйственного назначения	66:36:3002007:49	Садоводство	Синицын Виктор Александрович
		368	408107,24	1528890,14				
		369	408096,36	1528881,22				
		370	408102,5	1528873,65				
		367	408113,54	1528882,29				
66:36:3002007:48/чзy1	154	371	408107,22	1528890,13	Земли сельскохозяйственного назначения	66:36:3002007:48	садоводство	Медина Валентина Евгеньевна
		372	408100,41	1528898,63				
		373	408089,41	1528889,82				
		374	408096,37	1528881,23				
		371	408107,22	1528890,13				
66:36:3002007:47/чзy1	138	375	408100,38	1528898,61	Земли сельскохозяйственного назначения	66:36:3002007:47	садоводство	Степанова Галия Сунагатовна
		376	408094,24	1528906,25				
		377	408083,25	1528897,52				
		378	408089,43	1528889,84				
		375	408100,38	1528898,61				
66:36:3002007:46/чзy1	155	379	408094,26	1528906,27	Земли сельскохозяйственного назначения	66:36:3002007:46	Для ведения садоводства	Абдуллаев Ариф Ширин оглы
		380	408087,31	1528914,85				
		381	408076,33	1528906,14				
		382	408083,24	1528897,52				
		379	408094,26	1528906,27				
66:36:3002007:45/чзy1	147	383	408087,32	1528914,86	Земли сельскохозяйственного назначения	66:36:3002007:45	Для ведения садоводства	Никитина Елена Ивановна
		384	408080,75	1528922,99				

Условный номер контура	Площадь, м²	Номер поворотной точки	Координаты поворотных точек		Категория земель	Кадастровый номер	Разрешенное использование	Правообладатель
			X	Y				
1	2	3	4	5	6	7	8	9
		385	408069,74	1528914,29	назначения			
		386	408076,31	1528906,13				
		383	408087,32	1528914,86				
66:36:3002007:44/чзy1	150	387	408080,76	1528923	Земли сельскохозяйственного назначения	66:36:3002007:44	садоводство	Логутова Раиса Кирилловна
		388	408074,05	1528931,34				
		389	408063,02	1528922,61				
		390	408069,75	1528914,3				
		387	408080,76	1528923				
66:36:3002007:43/чзy1	135	391	408074,03	1528931,33	Земли сельскохозяйственного назначения	66:36:3002007:43	Садоводство	Усманова Мадина Миунихановна
		392	408067,96	1528938,88				
		393	408057,02	1528930,12				
		394	408063,04	1528922,63				
		391	408074,03	1528931,33				
66:36:3002007:42/чзy1	146	395	408067,97	1528938,89	Земли сельскохозяйственного назначения	66:36:3002007:42	Садоводство	Глушко Владимир Григорьевич
		396	408061,31	1528947,17				
		397	408050,59	1528938,1				
		398	408057,01	1528930,12				
		395	408067,97	1528938,89				
66:36:3002007:40/чзy1	145	399	408061,29	1528947,16	Земли сельскохозяйственного назначения	66:36:3002007:40	Для ведения садоводства	Гончаренко Александра Алексеевна
		400	408054,62	1528955,45				
		401	408043,71	1528946,63				
		402	408050,56	1528938,08				
		399	408061,29	1528947,16				
		403	408050,98	1528946,83				
		404	408054,5	1528949,62				
		405	408053,6	1528950,76				
		406	408050,08	1528947,96				
66:36:3002007:39/чзy1	164	403	408050,98	1528946,83	Земли сельскохозяйственного назначения	66:36:3002007:39	Для ведения садоводства	Маркова Ирина Борисовна
		407	408054,61	1528955,45				
		408	408047,15	1528964,7				
		409	408036,47	1528955,58				
		410	408043,71	1528946,64				
66:36:3002007:38/чзy1	155	407	408054,61	1528955,45	Земли сельскохозяйственного назначения	66:36:3002007:38	Для ведения садоводства	Зуева Людмила Васильевна
		411	408047,17	1528964,72				
		412	408040,18	1528973,34				
		413	408029,58	1528964,16				

Условный номер контура	Площадь, м²	Номер поворотной точки	Координаты поворотных точек		Категория земель	Кадастровый номер	Разрешенное использование	Правообладатель
			X	Y				
1	2	3	4	5	6	7	8	9
		414	408036,48	1528955,59				
		411	408047,17	1528964,72				
66:36:3002007:37/чзy1	149	415	408040,21	1528973,37	Земли сельскохозяйственного назначения	66:36:3002007:37	Садоводство	Абрамов Александр Александрович ½, Абрамова Светлана Рудольфовна ½
		416	408033,48	1528981,68				
		417	408022,93	1528972,32				
		418	408029,56	1528964,15				
		415	408040,21	1528973,37				
66:36:3002007:36/чзy1	143	419	408033,46	1528981,67	Земли сельскохозяйственного назначения	66:36:3002007:36	садоводство	Климчук Дарья Владимировна
		420	408027,11	1528989,59				
		421	408016,54	1528980,3				
		422	408022,96	1528972,35				
		419	408033,46	1528981,67				
66:36:3002007:35/чзy1	143	423	408027,08	1528989,57	Земли сельскохозяйственного назначения	66:36:3002007:35	Садоводство	Аксенов Николай Степанович
		424	408020,72	1528997,45				
		425	408010,07	1528988,26				
		426	408016,54	1528980,31				
		423	408027,08	1528989,57				
66:36:3002007:34/чзy1	143	427	408020,72	1528997,46	Земли сельскохозяйственного назначения	66:36:3002007:34	Садоводство	-
		428	408014,44	1529005,27				
		429	408003,62	1528996,27				
		430	408010,09	1528988,28				
		427	408020,72	1528997,46				
66:36:3002007:138/чзy1	149	431	408014,42	1529005,26	Земли сельскохозяйственного назначения	66:36:3002007:138	Для ведения садоводства	Шаврина Людмила Петровна
		432	408007,72	1529013,56				
		433	407996,96	1529004,56				
		434	408003,63	1528996,28				
		431	408014,42	1529005,26				
66:36:3002007:33/чзy1	177	435	408007,74	1529013,58	Земли сельскохозяйственного назначения	66:36:3002007:33	для ведения садоводства	Галаджева Надежда Николаевна
		436	407999,73	1529023,47				
		437	407989,15	1529014,22				
		438	407996,95	1529004,56				
		435	408007,74	1529013,58				
66:36:3002007:32/чзy1	155	439	407999,72	1529023,47	Земли сельскохозяйственного назначения	66:36:3002007:32	Садоводство	Куницкая Татьяна Александровна
		440	407992,79	1529032,08				
		441	407982,22	1529022,81				

Условный номер контура	Площадь, м²	Номер поворотной точки	Координаты поворотных точек		Категория земель	Кадастровый номер	Разрешенное использование	Правообладатель
			Х	У				
1	2	3	4	5	6	7	8	9
66:36:3002007:127/чзy1	158	442	407989,12	1529014,2	Земли сельскохозяйственного назначения	66:36:3002007:127	Для ведения садоводства	Трач Михаил Богданович
		439	407999,72	1529023,47				
		443	407992,77	1529032,07				
		444	407985,75	1529040,79				
		445	407975,15	1529031,56				
		446	407982,18	1529022,78				
		443	407992,77	1529032,07				
66:36:3002007:31/чзy1	160	447	407985,73	1529040,78	Земли сельскохозяйственного назначения	66:36:3002007:31	Для ведения садоводства	Карс Лидия Михайловна
		448	407978,63	1529049,61				
		449	407967,95	1529040,48				
		450	407975,15	1529031,57				
		447	407985,73	1529040,78				
66:36:3002007:30/чзy1	154	451	407978,62	1529049,61	Земли сельскохозяйственного назначения	66:36:3002007:30	Садоводство	Шмелькова Галина Васильевна
		452	407971,75	1529058,13				
		453	407961,02	1529049,01				
		454	407967,94	1529040,48				
		451	407978,62	1529049,61				
66:36:3002007:117/чзy1	162	455	407971,73	1529058,12	Земли сельскохозяйственного назначения	66:36:3002007:117	Для ведения садоводства	Чайка Лариса Васильевна
		456	407964,52	1529067,09				
		457	407953,82	1529057,96				
		458	407961,03	1529049,02				
		455	407971,73	1529058,12				
66:36:3002007:137/чзy1	162	459	407964,51	1529067,09	Земли сельскохозяйственного назначения	66:36:3002007:137	для ведения садоводства	Емельянова Нина Ивановна
		460	407957,3	1529076,02				
		461	407946,58	1529066,91				
		462	407953,81	1529057,96				
		459	407964,51	1529067,09				
66:36:3002007:29/чзy1	149	463	407957,28	1529076,01	Земли сельскохозяйственного назначения	66:36:3002007:29	для ведения садоводства	Васильев Юрий Анатольевич
		464	407950,52	1529084,42				
		465	407940,01	1529075,08				
		466	407946,59	1529066,92				
		463	407957,28	1529076,01				
66:36:3002007:28/чзy1	169	467	407950,51	1529084,42	Земли сельскохозяйственного назначения	66:36:3002007:28	Садоводство	Серегина Наталья Владимировна ½, Серегин Сергей Сергеевич ½
		468	407942,99	1529093,7				
		469	407932,4	1529084,5				
		470	407940	1529075,08				
		467	407950,51	1529084,42				

Условный номер контура	Площадь, м²	Номер поворотной точки	Координаты поворотных точек		Категория земель	Кадастровый номер	Разрешенное использование	Правообладатель
			Х	У				
1	2	3	4	5	6	7	8	9
66:36:3002007:27/чзy1	156	471	407943,01	1529093,72	Земли сельскохозяйственного назначения	66:36:3002007:27	Для ведения садоводства	Тазеева Венера Хакимзяновна
		472	407935,98	1529102,42				
		473	407925,5	1529093,06				
		474	407932,39	1529084,5				
		471	407943,01	1529093,72				
66:36:3002007:26/чзy1	169	475	407935,97	1529102,42	Земли сельскохозяйственного назначения	66:36:3002007:26	Садоводство	Орехова Александра Максимовна
		476	407928,35	1529111,85				
		477	407917,96	1529102,41				
		478	407925,49	1529093,06				
		475	407935,97	1529102,42				
66:36:3002007:25/чзy1	160	479	407928,36	1529111,86	Земли сельскохозяйственного назначения	66:36:3002007:25	Для ведения садоводства	Кропанева Наталья Николаевна
		480	407920,86	1529121,13				
		481	407910,54	1529111,61				
		482	407917,95	1529102,41				
		479	407928,36	1529111,86				
		483	407916,68	1529114,12				
		484	407920,21	1529116,92				
		485	407919,31	1529118,06				
		486	407915,78	1529115,26				
		483	407916,68	1529114,12				
66:36:3002007:24/чзy1	150	487	407920,86	1529121,14	Земли сельскохозяйственного назначения	66:36:3002007:24	Садоводство	Санников Борис Федорович
		488	407914,11	1529129,49				
		489	407903,82	1529119,93				
		490	407910,53	1529111,61				
		487	407920,86	1529121,14				
66:36:3002007:23/чзy1	157	491	407914,11	1529129,5	Земли сельскохозяйственного назначения	66:36:3002007:23	Садоводство	Миронов Сергей Геннадьевич
		492	407907,13	1529138,14				
		493	407896,71	1529128,74				
		494	407903,81	1529119,93				
		491	407914,11	1529129,5				
66:36:3002007:22/чзy1	177	495	407907,12	1529138,14	Земли сельскохозяйственного назначения	66:36:3002007:22	садоводство	Мироненко Станислав Александрович; Мироненко Татьяна Васильевна;
		496	407899,37	1529147,74				
		497	407888,62	1529138,76				
		498	407896,7	1529128,74				
		495	407907,12	1529138,14				

Условный номер контура	Площадь, м²	Номер поворотной точки	Координаты поворотных точек		Категория земель	Кадастровый номер	Разрешенное использование	Правообладатель
			X	Y				
1	2	3	4	5	6	7	8	9
								Мироненко Марина Александровна
66:36:3002007:136/чзy1	132	499	407899,37	1529147,75	Земли сельскохозяйственного назначения	66:36:3002007:136	Для ведения садоводства	Плятова Валентина Ивановна
		500	407893,4	1529155,14				
		501	407882,79	1529145,98				
		502	407888,61	1529138,76				
		499	407899,37	1529147,75				
66:36:3002007:21/чзy1	137	503	407893,4	1529155,15	Земли сельскохозяйственного назначения	66:36:3002007:21	Садоводство	Бесов Сергей Викторович
		504	407887,15	1529162,88				
		505	407876,73	1529153,48				
		506	407882,78	1529145,98				
		503	407893,4	1529155,15				
66:36:3002007:128/чзy1	153	507	407887,14	1529162,88	Земли сельскохозяйственного назначения	66:36:3002007:128	для ведения садоводства	Бурухина Екатерина Сергеевна
		508	407880,35	1529171,29				
		509	407869,83	1529162,03				
		510	407876,72	1529153,48				
		507	407887,14	1529162,88				
66:36:3002007:20/чзy1	139	511	407880,35	1529171,3	Земли сельскохозяйственного назначения	66:36:3002007:20	Для ведения садоводства	Галенковская Светлана Николаевна
		512	407874,14	1529178,98				
		513	407863,59	1529169,75				
		514	407869,82	1529162,03				
		511	407880,35	1529171,3				
66:36:3002007:19/чзy1	136	515	407874,14	1529178,99	Земли сельскохозяйственного назначения	66:36:3002007:19	Садоводство	Зайкова Любовь Сергеевна
		516	407867,97	1529186,63				
		517	407857,55	1529177,23				
		518	407863,6	1529169,76				
		515	407874,14	1529178,99				
66:36:3002007:131/чзy1	149	519	407867,97	1529186,64	Земли сельскохозяйственного назначения	66:36:3002007:131	Для ведения садоводства	Воронина Светлана Михайловна
		520	407861,29	1529194,9				
		521	407850,84	1529185,54				
		522	407857,55	1529177,24				
		519	407867,97	1529186,64				
66:36:3002007:18/чзy1	146	523	407861,29	1529194,91	Земли сельскохозяйственного назначения	66:36:3002007:18	садоводство	Прыткова Алевтина Алексеевна
		524	407854,83	1529202,9				
		525	407844,22	1529193,74				
		526	407850,83	1529185,54				

Условный номер контура	Площадь, м²	Номер поворотной точки	Координаты поворотных точек		Категория земель	Кадастровый номер	Разрешенное использование	Правообладатель
			Х	У				
1	2	3	4	5	6	7	8	9
66:36:3002007:115/чзy1	145	523	407861,29	1529194,91	Земли сельскохозяйственного назначения	66:36:3002007:115	Для ведения садоводства	Черная Ольга Юрьевна
		527	407854,83	1529202,91				
		528	407848,3	1529210,98				
		529	407837,77	1529201,72				
		530	407844,21	1529193,75				
		527	407854,83	1529202,91				
66:36:3002007:1/чзy1	150	531	407848,3	1529210,99	Земли сельскохозяйственного назначения	66:36:3002007:1	садоводство	-
		532	407841,58	1529219,3				
		533	407831	1529210,12				
		534	407837,77	1529201,73				
		531	407848,3	1529210,99				
66:36:3002007:1/чзy2	66	611	408223.89	1528722.92	Земли сельскохозяйственного назначения	66:36:3002007:1	садоводство	-
		292	408220.25	1528727.87				
		297	408212.48	1528737.97				
		301	408205.98	1528746.24				
		305	408198.86	1528754.75				
		309	408191.68	1528763.50				
		313	408185.20	1528771.69				
		317	408178.10	1528780.54				
		322	408171.60	1528789.20				
		334	408163.80	1528799.14				
		333	408157.07	1528806.51				
		337	408148.92	1528816.07				
		341	408142.40	1528824.44				
		345	408135.89	1528832.49				
		612	408130.50	1528838.88				
		611	408223.89	1528722.92				
66:36:3002007:17/чзy1	148	535	407841,58	1529219,31	Земли сельскохозяйственного назначения	66:36:3002007:17	Садоводство	Кузнецова Валентина Григорьевна
		536	407835,01	1529227,44				
		537	407824,3	1529218,41				
		538	407830,99	1529210,12				
		535	407841,58	1529219,31				
66:36:3002007:16/чзy1	159	539	407835,01	1529227,45	Земли сельскохозяйственного назначения	66:36:3002007:16	Садоводство	Ананько Людмила Анатольевна
		540	407827,84	1529236,32				
		541	407817,18	1529227,22				
		542	407824,3	1529218,42				
		539	407835,01	1529227,45				

Условный номер контура	Площадь, м²	Номер поворотной точки	Координаты поворотных точек		Категория земель	Кадастровый номер	Разрешенное использование	Правообладатель
			X	Y				
1	2	3	4	5	6	7	8	9
66:36:3002007:113/чзy1	146	543	407827,84	1529236,33	Земли сельскохозяйственного назначения	66:36:3002007:113	Для ведения садоводства	Пыленок Оксана Викторовна
		544	407821,24	1529244,47				
		545	407810,63	1529235,34				
		546	407817,18	1529227,23				
		543	407827,84	1529236,33				
66:36:3002007:15/чзy1	154	547	407821,25	1529244,48	Земли сельскохозяйственного назначения	66:36:3002007:15	Садоводство	Лукманов Азат Наифович
		548	407814,35	1529253,02				
		549	407803,69	1529243,93				
		550	407810,64	1529235,36				
		547	407821,25	1529244,48				
66:36:3002007:14/чзy1	151	551	407814,34	1529253,02	Земли сельскохозяйственного назначения	66:36:3002007:14	Садоводство	Кирьянова Маргарита Александровна
		552	407807,58	1529261,42				
		553	407796,95	1529252,29				
		554	407803,69	1529243,94				
		551	407814,34	1529253,02				
66:36:3002007:13/чзy1	160	555	407807,57	1529261,42	Земли сельскохозяйственного назначения	66:36:3002007:13	Садоводство	Суетин Валерий Викторович
		556	407800,39	1529270,31				
		557	407789,8	1529261,13				
		558	407796,94	1529252,29				
		555	407807,57	1529261,42				
66:36:3002007:12/чзy1	168	559	407800,39	1529270,32	Земли сельскохозяйственного назначения	66:36:3002007:12	садоводство	Шестаков Николай Юрьевич
		560	407792,57	1529279,99				
		561	407781,98	1529270,84				
		562	407789,8	1529261,14				
		559	407800,39	1529270,32				
		563	407916,68	1529114,12				
		564	407920,21	1529116,92				
		565	407919,31	1529118,06				
		566	407915,78	1529115,26				
		563	407916,68	1529114,12				
66:36:3002007:11/чзy1	154	567	407792,57	1529280	Земли сельскохозяйственного назначения	66:36:3002007:11	Для ведения садоводства	Ященков Николай Федорович
		568	407785,64	1529288,57				
		569	407775,06	1529279,4				
		570	407781,98	1529270,85				
		567	407792,57	1529280				
66:36:3002007:139/чзy1	147	571	407785,62	1529288,56	Земли	66:36:3002007:139	Для ведения	Федотов Андрей

Условный номер контура	Площадь, м²	Номер поворотной точки	Координаты поворотных точек		Категория земель	Кадастровый номер	Разрешенное использование	Правообладатель
			Х	У				
1	2	3	4	5	6	7	8	9
		572	407779,04	1529296,74	сельскохозяйственного назначения		садоводства	Петрович
		573	407768,46	1529287,56				
		574	407775,05	1529279,4				
		571	407785,62	1529288,56				
66:36:3002007:10/чзy1	168	575	407779,04	1529296,75	Земли сельскохозяйственного назначения	66:36:3002007:10	Садоводство	Семёнов Андрей Александрович
		576	407771,47	1529306,12				
		577	407760,91	1529296,92				
		578	407768,46	1529287,57				
		575	407779,04	1529296,75				
66:36:3002007:9/чзy1	162	579	407771,47	1529306,13	Земли сельскохозяйственного назначения	66:36:3002007:9	Садоводство	Палавошев Сергей Борисович
		580	407764,28	1529315,02				
		581	407753,58	1529306,01				
		582	407760,91	1529296,93				
		579	407771,47	1529306,13				
66:36:3002007:8/чзy1	152	583	407764,28	1529315,03	Земли сельскохозяйственного назначения	66:36:3002007:8	Садоводство	Чечулина Галина Викторовна
		584	407757,44	1529323,51				
		585	407746,8	1529314,39				
		586	407753,57	1529306,01				
		583	407764,28	1529315,03				
66:36:3002007:7/чзy1	158	587	407757,43	1529323,51	Земли сельскохозяйственного назначения	66:36:3002007:7	Для ведения садоводства	Коврижных Анатолий Павлович
		588	407750,3	1529332,33				
		589	407739,71	1529323,18				
		590	407746,8	1529314,4				
		587	407757,43	1529323,51				
66:36:3002007:6/чзy1	157	591	407750,3	1529332,34	Земли сельскохозяйственного назначения	66:36:3002007:6	Для ведения садоводства	Шолохова Ирина Петровна
		592	407743,29	1529341,02				
		593	407732,61	1529331,96				
		594	407739,7	1529323,18				
		591	407750,3	1529332,34				
66:36:3002007:5/чзy1	165	595	407743,29	1529341,03	Земли сельскохозяйственного назначения	66:36:3002007:5	Для ведения садоводства	Крещенова Галина Викторовна
		596	407735,86	1529350,23				
		597	407725,23	1529341,11				
		598	407732,62	1529331,97				
		595	407743,29	1529341,03				
66:36:3002007:4/чзy1	149	599	407735,85	1529350,23	Земли сельскохозяйственного назначения	66:36:3002007:4	Для ведения садоводства	Коротких Мария Николаевна
		600	407729,14	1529358,54				
		601	407718,54	1529349,4				

Условный номер контура	Площадь, м²	Номер поворотной точки	Координаты поворотных точек		Категория земель	Кадастровый номер	Разрешенное использование	Правообладатель
			X	Y				
1	2	3	4	5	6	7	8	9
66:36:3002007:3/чзy1	161	602	407725,22	1529341,12	Земли сельскохозяйственного назначения	66:36:3002007:3	Для ведения садоводства	Сидорова Надежда Владимировна
		599	407735,85	1529350,23				
		603	407729,14	1529358,55				
		604	407721,95	1529367,45				
		605	407711,27	1529358,41				
		606	407718,53	1529349,4				
		603	407729,14	1529358,55				
66:36:3002007:2/чзy1	164	607	407721,94	1529367,45	Земли сельскохозяйственного назначения	66:36:3002007:2	Для ведения садоводства	Толстов Алексей Егорович
		608	407714,63	1529376,51				
		609	407703,82	1529367,64				
		610	407711,28	1529358,42				
		607	407721,94	1529367,45				
:3У4	141	613	407714,65	1529376,53	Земли промышленности, энергетики, транспорта, связи, радиовещания, телевидения, информатики, земли для обеспечения космической деятельности, земли обороны, безопасности и земли иного специального назначения	-	энергетика	Земли государственной собственности до разграничения
		614	407708,33	1529384,32				
		615	407708,11	1529384,12				
		616	407697,43	1529375,54				
		617	407703,81	1529367,64				
		613	407714,65	1529376,53				
66:36:3002008:11/чзy1	155	618	407708,32	1529384,32	Земли сельскохозяйственного назначения	66:36:3002008:11	для ведения садоводства	Губер Галина Вениаминовна
		619	407698,07	1529397,01				
		620	407687,64	1529388,12				
		621	407695,26	1529379,98				
		622	407704,83	1529387,26				
		615	407708,11	1529384,12				
		618	407708,32	1529384,32				
66:36:3002008:166/чзy1	143	623	407698,07	1529397,02	Земли сельскохозяйственного назначения	66:36:3002008:166	Для ведения садоводства	Ворошнина Ирина Юрьевна
		624	407691,47	1529405,18				
		625	407681,13	1529396,27				
		620	407687,64	1529388,12				

Условный номер контура	Площадь, м²	Номер поворотной точки	Координаты поворотных точек		Категория земель	Кадастровый номер	Разрешенное использование	Правообладатель
			Х	У				
1	2	3	4	5	6	7	8	9
66:36:3002008:94/чзy1	140	623	407698,07	1529397,02	Земли сельскохозяйственного назначения	66:36:3002008:94	для ведения садоводства	Москалева Зоя Николаевна
		626	407691,47	1529405,19				
		627	407685,11	1529413,06				
		628	407674,52	1529404,05				
		625	407681,13	1529396,27				
		626	407691,47	1529405,19				
66:36:3002008:78/чзy1	175	629	407685,11	1529413,07	Земли сельскохозяйственного назначения	66:36:3002008:78	Для ведения садоводства	Оболдин Григорий Зиновьевич
		630	407676,95	1529423,12				
		631	407666,22	1529413,89				
		628	407674,52	1529404,05				
		629	407685,11	1529413,07				
		699	407791,17	1529268,86				
		700	407794,7	1529271,66				
		701	407793,8	1529272,79				
		702	407790,27	1529270				
		699	407791,17	1529268,86				
66:36:3002008:75/чзy1	177	632	407676,95	1529423,13	Земли сельскохозяйственного назначения	66:36:3002008:75	Для ведения садоводства	Кахаров Рахматилло Чирмашбаевич
		633	407669,03	1529432,87				
		634	407658,37	1529423,81				
		631	407666,22	1529413,89				
		632	407676,95	1529423,13				
66:36:3002008:168/чзy1	148	635	407669,03	1529432,88	Земли сельскохозяйственного назначения	66:36:3002008:168	Для ведения садоводства	Файзулина Роза Габделгалимовна
		636	407662,39	1529441,05				
		637	407651,66	1529432,06				
		638	407658,37	1529423,82				
		635	407669,03	1529432,88				
66:36:3002008:169/чзy1	142	639	407662,38	1529441,05	Земли сельскохозяйственного назначения	66:36:3002008:169	Для ведения садоводства	Шишко Татьяна Викторовна
		640	407655,98	1529448,94				
		641	407645,27	1529439,94				
		642	407651,66	1529432,07				
		639	407662,38	1529441,05				
66:36:3002008:86/чзy1	147	643	407655,97	1529448,94	Земли сельскохозяйственного назначения	66:36:3002008:86	Для ведения садоводства	Мерзляков Сергей Владимирович
		644	407649,45	1529456,96				
		645	407638,52	1529448,25				
		646	407645,26	1529439,94				
		643	407655,97	1529448,94				

Условный номер контура	Площадь, м²	Номер поворотной точки	Координаты поворотных точек		Категория земель	Кадастровый номер	Разрешенное использование	Правообладатель
			Х	У				
1	2	3	4	5	6	7	8	9
66:36:3002008:95/чзy1	144	647	407649,45	1529456,97	Земли сельскохозяйственного назначения	66:36:3002008:95	для ведения садоводства	Упоров Андрей Николаевич
		648	407642,89	1529465,05				
		649	407632,06	1529456,18				
		650	407638,5	1529448,24				
		647	407649,45	1529456,97				
66:36:3002008:49/чзy1	138	651	407642,88	1529465,05	Земли сельскохозяйственного назначения	66:36:3002008:49	Для ведения садоводства	Исаева Людмила Гавриловна
		652	407636,61	1529472,77				
		653	407625,93	1529463,73				
		654	407632,06	1529456,19				
		651	407642,88	1529465,05				
66:36:3002008:170/чзy1	144	655	407636,61	1529472,78	Земли сельскохозяйственного назначения	66:36:3002008:170	для ведения садоводства	Пешков Василий Сергеевич ½, Пешкова Антонина Николаевна ½
		656	407630,09	1529480,8				
		657	407619,45	1529471,71				
		658	407625,93	1529463,74				
		655	407636,61	1529472,78				
66:36:3002008:171/чзy1	136	659	407630,08	1529480,8	Земли сельскохозяйственного назначения	66:36:3002008:171	Для ведения садоводства	Соломеина Елена Юрьевна
		660	407623,99	1529488,3				
		661	407613,26	1529479,33				
		662	407619,44	1529471,71				
		659	407630,08	1529480,8				
66:36:3002008:62/чзy1	142	663	407623,98	1529488,3	Земли сельскохозяйственного назначения	66:36:3002008:62	Для ведения садоводства	Рябова Наталья Яковлевна
		664	407617,63	1529496,12				
		665	407606,81	1529487,26				
		666	407613,25	1529479,33				
		663	407623,98	1529488,3				
66:36:3002008:64/чзy1	143	667	407617,63	1529496,13	Земли сельскохозяйственного назначения	66:36:3002008:64	Для ведения садоводства	Марков Лев Михайлович
		668	407611,2	1529504,05				
		669	407600,39	1529495,17				
		670	407606,81	1529487,27				
		667	407617,63	1529496,13				
66:36:3002008:172/чзy1	131	671	407611,19	1529504,05	Земли сельскохозяйственного назначения	66:36:3002008:172	Для ведения садоводства	Макарова Ольга Михайловна
		672	407605,22	1529511,4				
		673	407594,53	1529502,37				
		674	407600,4	1529495,18				
		671	407611,19	1529504,05				
66:36:3002008:83/чзy1	142	675	407605,22	1529511,41	Земли	66:36:3002008:83	Для ведения	Янков Владимир

Условный номер контура	Площадь, м²	Номер поворотной точки	Координаты поворотных точек		Категория земель	Кадастровый номер	Разрешенное использование	Правообладатель
			Х	У				
1	2	3	4	5	6	7	8	9
		676	407598,79	1529519,29	сельскохозяйственного назначения		садоводства	Петрович
		677	407588,1	1529510,29				
		678	407594,53	1529502,38				
		675	407605,22	1529511,41				
66:36:3002008:173/чзy1	147	679	407598,8	1529519,3	Земли сельскохозяйственного назначения	66:36:3002008:173	Для ведения садоводства	Зернова Клавдия Ивановна
		680	407592,21	1529527,41				
		681	407581,41	1529518,53				
		682	407588,09	1529510,29				
		679	407598,8	1529519,3				
66:36:3002008:174/чзy1	141	683	407592,21	1529527,42	Земли сельскохозяйственного назначения	66:36:3002008:174	Для ведения садоводства	Литовских Ирина Валерьевна
		684	407585,86	1529535,22				
		685	407575	1529526,4				
		686	407581,4	1529518,53				
		683	407592,21	1529527,42				
66:36:3002008:175/чзy1	138	687	407585,86	1529535,23	Земли сельскохозяйственного назначения	66:36:3002008:175	Для ведения садоводства	Гурьянова Людмила Григорьевна
		688	407579,57	1529542,96				
		689	407568,81	1529534,02				
		690	407575	1529526,41				
		687	407585,86	1529535,23				
66:36:3002008:110/чзy1	134	691	407579,57	1529542,97	Земли сельскохозяйственного назначения	66:36:3002008:110	Для ведения садоводства	Бабоченко Павел Григорьевич
		692	407573,49	1529550,45				
		693	407562,82	1529541,4				
		694	407568,82	1529534,03				
		691	407579,57	1529542,97				
66:36:3002008:74/чзy1	137	695	407573,48	1529550,45	Земли сельскохозяйственного назначения	66:36:3002008:74	Для ведения садоводства	Святкина Антонина Григорьевна
		696	407567,36	1529557,99				
		697	407556,62	1529549,02				
		698	407562,81	1529541,4				
		695	407573,48	1529550,45				
66:36:3002008:176/чзy1	186	703	407567,36	1529558	Земли сельскохозяйственного назначения	66:36:3002008:176	для ведения садоводства	Фалюш Вячеслав Александрович
		704	407558,81	1529568,52				
		705	407547,82	1529559,86				
		706	407556,62	1529549,03				
		703	407567,36	1529558				
		707	407558,7	1529552,48				
		708	407562,23	1529555,28				

Условный номер контура	Площадь, м²	Номер поворотной точки	Координаты поворотных точек		Категория земель	Кадастровый номер	Разрешенное использование	Правообладатель
			Х	У				
1	2	3	4	5	6	7	8	9
		709	407561,33	1529556,41				
		710	407557,8	1529553,62				
		707	407558,7	1529552,48				
66:36:3002008:89/чзy1	133	711	407558,8	1529568,52	Земли сельскохозяйственного назначения	66:36:3002008:89	Для ведения садоводства	Севрюк Валентина Игнатьевна
		712	407552,74	1529575,99				
		713	407541,93	1529567,1				
		714	407547,81	1529559,86				
		711	407558,8	1529568,52				
66:36:3002008:177/чзy1	146	715	407552,73	1529575,99	Земли сельскохозяйственного назначения	66:36:3002008:177	Для ведения садоводства	Чугуевский Вениамин Филиппович
		716	407546,14	1529584,07				
		717	407535,28	1529575,28				
		718	407541,93	1529567,11				
		715	407552,73	1529575,99				
66:36:3002008:178/чзy1	136	719	407546,14	1529584,11	Земли сельскохозяйственного назначения	66:36:3002008:178	Для ведения садоводства	Мойсеенко Надежда Петровна
		720	407539,96	1529591,72				
		721	407529,24	1529582,73				
		722	407535,28	1529575,29				
		719	407546,14	1529584,11				
66:36:3002008:50/чзy1	148	723	407539,95	1529591,72	Земли сельскохозяйственного назначения	66:36:3002008:50	для ведения садоводства	Румянцева Виктория Андреевна
		724	407533,29	1529599,91				
		725	407522,51	1529591				
		726	407529,23	1529582,73				
		723	407539,95	1529591,72				
66:36:3002008:179/чзy1	146	727	407533,29	1529599,92	Земли сельскохозяйственного назначения	66:36:3002008:179	Для ведения садоводства	Шарипова Наталья Владимировна
		728	407526,73	1529607,99				
		729	407515,92	1529599,11				
		730	407522,51	1529591,01				
		727	407533,29	1529599,92				
66:36:3002008:180/чзy1	144	731	407526,73	1529608	Земли сельскохозяйственного назначения	66:36:3002008:180	Для ведения садоводства	Ушаков Владимир Никифорович
		732	407520,17	1529616,07				
		733	407509,52	1529606,99				
		734	407515,92	1529599,12				
		731	407526,73	1529608				
66:36:3002008:181/чзy1	141	735	407520,16	1529616,07	Земли сельскохозяйственного назначения	66:36:3002008:181	Для ведения садоводства	-
		736	407513,8	1529623,91				
		737	407503,19	1529614,79				
		738	407509,52	1529607				

Условный номер контура	Площадь, м²	Номер поворотной точки	Координаты поворотных точек		Категория земель	Кадастровый номер	Разрешенное использование	Правообладатель
			Х	У				
1	2	3	4	5	6	7	8	9
66:36:3002008:51/чзy1	154	735	407520,16	1529616,07	Земли сельскохозяйственного назначения	66:36:3002008:51	Садоводство	-
		739	407513,79	1529623,91				
		740	407506,87	1529632,43				
		741	407504,13	1529630,07				
		742	407498,26	1529625,16				
		743	407496,16	1529623,44				
		744	407503,18	1529614,79				
		739	407513,79	1529623,91				
66:36:3002008:61/чзy1	150	745	407506,86	1529632,43	Земли сельскохозяйственного назначения	66:36:3002008:61	Для садоводства	Смуров Валерий Геннадьевич
		746	407500,1	1529640,77				
		747	407489,45	1529631,76				
		748	407496,15	1529623,44				
		742	407498,26	1529625,16				
		741	407504,13	1529630,07				
		745	407506,86	1529632,43				
66:36:3002008:59/чзy1	158	749	407500,09	1529640,77	Земли сельскохозяйственного назначения	66:36:3002008:59	Для ведения садоводства	Макарова Светлана Анатольевна
		750	407493	1529649,5				
		751	407482,27	1529640,52				
		747	407489,45	1529631,76				
		749	407500,09	1529640,77				
66:36:3002008:67/чзy1	154	752	407493	1529649,51	Земли сельскохозяйственного назначения	66:36:3002008:67	Для ведения садоводства	Коннова Юлия Александровна
		753	407486,11	1529657,97				
		754	407475,26	1529649,14				
		755	407482,27	1529640,53				
		752	407493	1529649,51				
66:36:3002008:14/чзy1	151	756	407486,11	1529657,98	Земли сельскохозяйственного назначения	66:36:3002008:14	Садоводство	Казанцева Надежда Илларионовна
		757	407479,26	1529666,41				
		758	407468,53	1529657,43				
		759	407475,26	1529649,15				
		756	407486,11	1529657,98				
66:36:3002008:70/чзy1	162	760	407479,25	1529666,41	Земли сельскохозяйственного назначения	66:36:3002008:70	Для ведения садоводства	Козлова Лариса Хабибжановна
		761	407471,93	1529675,44				
		762	407461,23	1529666,42				
		763	407468,52	1529657,44				
		760	407479,25	1529666,41				
66:36:3002008:210/чзy1	170	764	407471,92	1529675,44	Земли сельскохозяйственного назначения	66:36:3002008:210	для ведения садоводства	Хамидуллин Артур Фаннурович
		765	407464,34	1529684,77				

Условный номер контура	Площадь, м²	Номер поворотной точки	Координаты поворотных точек		Категория земель	Кадастровый номер	Разрешенное использование	Правообладатель
			Х	У				
1	2	3	4	5	6	7	8	9
		766	407453,51	1529675,92	назначения			
		767	407461,22	1529666,42				
		764	407471,92	1529675,44				
66:36:3002008:211/чзy1	164	768	407464,34	1529684,78	Земли сельскохозяйственного назначения	66:36:3002008:211		
		769	407456,96	1529693,86				
		770	407446,14	1529684,98				
		771	407453,5	1529675,92				
		768	407464,34	1529684,78				
66:36:3002008:184/чзy1	179	772	407456,95	1529693,86	Земли сельскохозяйственного назначения	66:36:3002008:184	для ведения садоводства	Доценко Оксана Николаевна
		773	407448,89	1529703,79				
		774	407438,09	1529694,89				
		775	407446,14	1529684,99				
		772	407456,95	1529693,86				
66:36:3002008:63/чзy1	194	776	407448,88	1529703,79	Земли сельскохозяйственного назначения	66:36:3002008:63	Для ведения садоводства	Русина Светлана Юрьевна
		777	407439,98	1529714,75				
		778	407428,91	1529706,19				
		779	407438,09	1529694,9				
		776	407448,88	1529703,79				
		780	407439,08	1529702,9				
		781	407442,6	1529705,7				
		782	407441,7	1529706,84				
		783	407438,18	1529704,04				
		780	407439,08	1529702,9				
66:36:3002008:52/чзy1	173	784	407439,97	1529714,75	Земли сельскохозяйственного назначения	66:36:3002008:52	для ведения садоводства	Нишанов Шерзад Салижанович
		785	407432,16	1529724,36				
		786	407421,13	1529715,76				
		787	407428,9	1529706,2				
		784	407439,97	1529714,75				
66:36:3002008:6/чзy1	179	788	407432,16	1529724,37	Земли сельскохозяйственного назначения	66:36:3002008:6	Садоводство	Карачев Андрей Георгиевич
		789	407423,96	1529734,46				
		790	407413,14	1529725,59				
		791	407421,13	1529715,77				
		788	407432,16	1529724,37				
66:36:3002008:60/чзy1	178	792	407423,96	1529734,47	Земли сельскохозяйственного назначения	66:36:3002008:60	Для ведения садоводства	Ерыпалова Елена Владимировна
		793	407415,94	1529744,31				
		794	407405,12	1529735,46				

Условный номер контура	Площадь, м²	Номер поворотной точки	Координаты поворотных точек		Категория земель	Кадастровый номер	Разрешенное использование	Правообладатель
			X	Y				
1	2	3	4	5	6	7	8	9
66:36:3002008:111/чзy1	184	795	407413,14	1529725,6	Земли сельскохозяйственного назначения	66:36:3002008:111	Для ведения садоводства	Пичугина Римма Всеволодовна
		792	407423,96	1529734,47				
		796	407415,95	1529744,32				
		797	407407,66	1529754,51				
		798	407396,82	1529745,69				
		799	407405,12	1529735,47				
		796	407415,95	1529744,32				
66:36:3002008:185/чзy1	177	800	407407,66	1529754,52	Земли сельскохозяйственного назначения	66:36:3002008:185	Для ведения садоводства	Харрасова Резеда Ринафовна
		801	407399,69	1529764,34				
		802	407388,82	1529755,53				
		803	407396,81	1529745,69				
		800	407407,66	1529754,52				
66:36:3002008:69/чзy1	182	804	407399,68	1529764,34	Земли сельскохозяйственного назначения	66:36:3002008:69	для ведения садоводства	Беляева Надежда Васильевна
		805	407391,44	1529774,49				
		806	407380,65	1529765,57				
		807	407388,81	1529755,53				
		804	407399,68	1529764,34				
66:36:3002008:68/чзy1	185	808	407391,43	1529774,49	Земли сельскохозяйственного назначения	66:36:3002008:68	Для ведения садоводства	Власенко Наталья Анатольевна
		809	407383,16	1529784,68				
		810	407372,25	1529775,92				
		811	407380,65	1529765,58				
		808	407391,43	1529774,49				
66:36:3002008:186/чзy1	179	812	407383,15	1529784,68	Земли сельскохозяйственного назначения	66:36:3002008:186	Для ведения садоводства	Пьянкова Тамара Александровна
		813	407375,02	1529794,69				
		814	407364,22	1529785,79				
		815	407372,24	1529775,92				
		812	407383,15	1529784,68				
66:36:3002008:17/чзy1	183	816	407375,01	1529794,69	Земли сельскохозяйственного назначения	66:36:3002008:17	Для ведения садоводства	Изгарова Надежда Петровна
		817	407366,64	1529805				
		818	407359,19	1529798,57				
		819	407356,06	1529795,88				
		820	407364,23	1529785,8				
66:36:3002008:91/чзy1	167	816	407375,01	1529794,69	Земли сельскохозяйственного назначения	66:36:3002008:91	Для ведения садоводства	Блинова Татьяна Ивановна
		821	407366,64	1529805,01				
		822	407358,98	1529814,43				
		823	407353,05	1529809,31				
		824	407348,68	1529805,54				

Условный номер контура	Площадь, м²	Номер поворотной точки	Координаты поворотных точек		Категория земель	Кадастровый номер	Разрешенное использование	Правообладатель
			Х	У				
1	2	3	4	5	6	7	8	9
		819	407356,06	1529795,88				
		818	407359,19	1529798,57				
		821	407366,64	1529805,01				
66:36:3002008:92/чзy1	133	825	407358,97	1529814,44	Земли сельскохозяйственного назначения	66:36:3002008:92	для ведения садоводства	Пешкова Римма Ракиповна
		826	407350,73	1529824,76				
		827	407340,5	1529816,05				
		824	407348,68	1529805,54				
		823	407353,05	1529809,31				
		825	407358,97	1529814,44				
		823	407353,05	1529809,31				
		828	407353,7	1529816,08				
		829	407346,92	1529816,72				
		830	407346,29	1529809,96				
		823	407353,05	1529809,31				
66:36:3002008:196/чзy1	363	819	407356,06	1529795,88	Земли сельскохозяйственного назначения	66:36:3002008:196	для ведения садоводства	-
		824	407348,68	1529805,54				
		831	407340,5	1529816,04				
		832	407337,02	1529813,07				
		833	407339,42	1529808,47				
		834	407340,74	1529804,4				
		835	407314,04	1529779,15				
		836	407312,77	1529778,1				
		837	407314,55	1529775,62				
		838	407348,81	1529804,75				
		819	407356,06	1529795,88				
		908	407216,41	1529686,25				
		802	407199,76	1529676,9				
		909	407197,27	1529673,18				
		910	407205,77	1529676,14				
		911	407210,35	1529680,71				
		908	407216,41	1529686,25				
		615	407708,11	1529384,12				
		622	407704,83	1529387,26				
		621	407695,26	1529379,98				

Условный номер контура	Площадь, м²	Номер поворотной точки	Координаты поворотных точек		Категория земель	Кадастровый номер	Разрешенное использование	Правообладатель
			Х	У				
1	2	3	4	5	6	7	8	9
		620	407687,64	1529388,12				
		625	407681,13	1529396,27				
		628	407674,52	1529404,05				
		631	407666,22	1529413,89				
		914	407697,43	1529375,55				
		615	407708,11	1529384,12				
66:36:3002008:255/чзy1	377	834	407340,74	1529804,4	Земли сельскохозяйственного назначения	66:36:3002008:255	для ведения садоводства	Мухаметьянова Лилия Асылгараевна
		833	407339,42	1529808,47				
		839	407337,01	1529813,08				
		840	407321,12	1529799,56				
		841	407313,67	1529792,28				
		842	407313,15	1529792,77				
		843	407307,96	1529788,36				
		844	407310,38	1529785,84				
		845	407308,45	1529783,86				
		835	407314,04	1529779,15				
66:36:3002008:98/чзy1	4	834	407340,74	1529804,4	Земли сельскохозяйственного назначения	66:36:3002008:98	для ведения садоводства	Черемных Анастасия Александровна
		841	407313,67	1529792,28				
		846	407321,12	1529799,57				
		847	407313,15	1529792,78				
66:36:3002008:55/чзy1	196	841	407313,67	1529792,28	Земли сельскохозяйственного назначения	66:36:3002008:55	Садоводство	Ямалетдинова Альфия Закариевна
		848	407314,55	1529775,61				
		836	407312,77	1529778,1				
		835	407314,04	1529779,15				
		845	407308,45	1529783,86				
		844	407310,38	1529785,84				
		849	407307,95	1529788,36				
		850	407302,34	1529783,59				
		851	407295,8	1529777,62				
		852	407304,95	1529767,05				
		853	407311,41	1529772,93				
		848	407314,55	1529775,61				
		854	407306,57	1529777,16				
		855	407308,44	1529778,9				
		856	407306,69	1529780,76				
		857	407304,8	1529779,02				

Условный номер контура	Площадь, м²	Номер поворотной точки	Координаты поворотных точек		Категория земель	Кадастровый номер	Разрешенное использование	Правообладатель
			Х	У				
1	2	3	4	5	6	7	8	9
66:36:3002008:105/чзy1	186	854	407306,57	1529777,16	Земли сельскохозяйственного назначения	66:36:3002008:105	Для ведения садоводства	Курбатов Виктор Викторович
		858	407304,95	1529767,04				
		859	407295,8	1529777,61				
		860	407286,05	1529768,72				
		861	407294,98	1529757,96				
		858	407304,95	1529767,04				
66:36:3002008:2/чзy1	166	862	407294,98	1529757,94	Земли сельскохозяйственного назначения	66:36:3002008:2	Садоводство	Халимова Мамдуха Анваровна
		863	407286,05	1529768,71				
		864	407277,19	1529760,64				
		865	407286,3	1529750,02				
		862	407294,98	1529757,94				
66:36:3002008:88/чзy1	163	866	407286,29	1529750,02	Земли сельскохозяйственного назначения	66:36:3002008:88	Для ведения садоводства	Васильев Валерий Викторович
		867	407277,19	1529760,63				
		868	407268,54	1529752,75				
		869	407277,76	1529742,23				
		866	407286,29	1529750,02				
66:36:3002008:191/чзy1	162	870	407277,75	1529742,23	Земли сельскохозяйственного назначения	66:36:3002008:191	Для ведения садоводства	Красулин Игорь Геннадьевич
		871	407268,54	1529752,74				
		872	407259,94	1529744,9				
		873	407269,18	1529734,4				
		870	407277,75	1529742,23				
66:36:3002008:192/чзy1	157	874	407269,17	1529734,4	Земли сельскохозяйственного назначения	66:36:3002008:192	для ведения садоводства	Лысая Елена Александровна
		875	407259,94	1529744,89				
		876	407251,66	1529737,35				
		877	407260,85	1529726,81				
		874	407269,17	1529734,4				
66:36:3002008:193/чзy1	138	878	407260,85	1529726,8	Земли сельскохозяйственного назначения	66:36:3002008:193	Для ведения садоводства	Коробицына Любовь Геннадьевна
		879	407251,66	1529737,34				
		880	407244,34	1529730,66				
		881	407253,56	1529720,15				
		878	407260,85	1529726,8				
66:36:3002008:13/чзy1	149	882	407253,55	1529720,15	Земли сельскохозяйственного назначения	66:36:3002008:13	Садоводство	Хоронжина Елена Сергеевна
		883	407244,33	1529730,66				
		884	407236,47	1529723,48				
		885	407245,66	1529712,94				
		882	407253,55	1529720,15				
66:36:3002008:56/чзy1	141	886	407245,65	1529712,94	Земли	66:36:3002008:56	Садоводство	Девяткина Наталья

Условный номер контура	Площадь, м²	Номер поворотной точки	Координаты поворотных точек		Категория земель	Кадастровый номер	Разрешенное использование	Правообладатель
			X	Y				
1	2	3	4	5	6	7	8	9
		887	407236,46	1529723,48	сельскохозяйственного назначения			Константиновна
		888	407229,04	1529716,7				
		889	407238,23	1529706,16				
		886	407245,65	1529712,94				
66:36:3002008:57/чзy1	152	890	407238,22	1529706,16	Земли сельскохозяйственного назначения	66:36:3002008:57	Садоводство	Святова Моршеда Морсутдиновна
		891	407229,03	1529716,7				
		892	407221,03	1529709,4				
		893	407230,15	1529698,79				
		890	407238,22	1529706,16				
66:36:3002008:16/чзy1	235	894	407230,14	1529698,79	Земли сельскохозяйственного назначения	66:36:3002008:16	Садоводство	Галузина Галина Иосифовна
		895	407221,03	1529709,39				
		896	407209,63	1529699				
		897	407216,66	1529686,48				
		894	407230,14	1529698,79				
66:36:3002008:18/чзy1	222	898	407216,65	1529686,47	Земли сельскохозяйственного назначения	66:36:3002008:18	Садоводство	Гильванов Дамир Мулланурович
		899	407209,63	1529698,98				
		900	407200,62	1529690,81				
		901	407196,11	1529686,27				
		902	407199,76	1529676,9				
		903	407216,42	1529686,26				
		898	407216,65	1529686,47				
		904	407205,84	1529684,08				
		905	407206,97	1529684,98				
		906	407204,19	1529688,52				
		907	407203,05	1529687,62				
		904	407205,84	1529684,08				
:3Y5	20	912	407205,76	1529676,13	Земли промышленности, энергетики, транспорта, связи, радиовещания, телевидения, информатики, земли для обеспечения космической деятельности, земли		энергетика	Земли государственной собственности до разграничения
		909	407197,27	1529673,18				
		913	407198,53	1529668,88				
		912	407205,76	1529676,13				

Условный номер контура	Площадь, м²	Номер поворотной точки	Координаты поворотных точек		Категория земель	Кадастровый номер	Разрешенное использование	Правообладатель
			X	Y				
1	2	3	4	5	6	7	8	9
					обороны, безопасности и земли иного специального назначения			
:ЗУ4	728				Земли промышленности, энергетики, транспорта, связи, радиовещания, телевидения, информатики, земли для обеспечения космической деятельности, земли обороны, безопасности и земли иного специального назначения	-	энергетика	Земли государственной собственности до разграничения
:ЗУ4(1)	16.19	923	407192.86	1529662.90				
		924	407190.17	1529672.95				
		925	407188.72	1529672.38				
		926	407191.65	1529661.74				
		923	407192.86	1529662.90				
:ЗУ4(2)	8.74	919	407192.72	1529675.87				
		918	407191.18	1529681.75				
		927	407189.94	1529680.42				
		928	407191.28	1529675.30				
		919	407192.72	1529675.87				
:ЗУ4(3)	28.74	933	407189.80	1529659.94				
		934	407185.74	1529676.05				
		935	407184.27	1529674.52				
		936	407188.42	1529658.59				
		933	407189.80	1529659.94				
:ЗУ4(4)	284.88	941	407184.86	1529655.16				
		942	407180.76	1529670.89				
		943	407166.41	1529656.57				
		944	407170.54	1529640.79				
		941	407184.86	1529655.16				
:ЗУ4(5)	389.30	949	407169.29	1529639.62				
		950	407165.18	1529655.32				
		951	407145.55	1529635.70				
		952	407149.66	1529619.96				
		949	407169.29	1529639.62				
66:36:0000000:150/чзy1	55	929	407191.65	1529661.73	Земли населенных пунктов	66:36:0000000:150	Под существующим автомобильными дорогами	Российская Федерация
		925	407188.72	1529672.38				
		921	407191.73	1529673.58				
		930	407189.94	1529680.41				
		931	407185.74	1529676.06				
		932	407189.80	1529659.95				
		929	407191.65	1529661.73				
66:36:0103001:17/чзy1	71	937	407188.42	1529658.58	Земли населенных	66:36:0103001:17	Под	АО

Условный номер контура	Площадь, м²	Номер поворотной точки	Координаты поворотных точек		Категория земель	Кадастровый номер	Разрешенное использование	Правообладатель
			X	Y				
1	2	3	4	5	6	7	8	9
		938	407184.26	1529674.54	пунктов		тепломагистраль М-1	«Екатеринбургская теплосетевая компания»
		939	407180.76	1529670.90				
		940	407184.87	1529655.13				
		937	407188.42	1529658.58				
66:36:0103001:17/чзу2	24	945	407170.52	1529640.85				
		946	407166.41	1529656.56				
		947	407165.18	1529655.33				
		948	407169.29	1529639.63				
		945	407170.52	1529640.85				
66:36:0103001:57/чзу1	677	953	407149.66	1529619.95	Земли населенных пунктов	66:36:0103001:57	Под размещение производственной базы	ОАО «Автотранспорт»
		954	407145.55	1529635.69				
		955	407115.14	1529605.22				
		956	407110.19	1529606.13				
		957	407114.90	1529587.80				
		958	407124.78	1529595.07				
		953	407149.66	1529619.95				

Графическое отображение существующих и формируемых земельных участков приведено в графической части на чертеже межевания территории, масштаб 1:2000, шифр 695-ЦЭС/14-ППТ.ПМ.ГЧ.

5. Ведомость участков изъятия для государственных или муниципальных нужд

Изъятие земельных участков для государственных или муниципальных нужд данным проектом не предусмотрено.

6. Предложения по установлению сервитутов

Данным проектом предусмотрено установить сервитут на следующие части земельных участков:

Таблица 2

Перечень земельных участков, для частей которых необходимо установить сервитут

п/п	Кадастровый номер	Площадь, кв.м.	Площадь для реконструкции, кв.м.	Адрес	Правообладатель	Категория земель, вид разрешенного использования
1	2	3	4	5	6	7
1	66:62:0101001:375	1490	56	Свердловская область, город Среднеуральск, проезд Северный, 1г	-	Земли населённых пунктов, коммунальное обслуживание
2	66:62:0101001:112	1964	51	обл. Свердловская, г. Среднеуральск, ул. Северный проезд	ООО Строительно-монтажное предприятие «Грань»	Земли населённых пунктов, под размещение теплотрассы
3	66:62:0000000:23	7700	67	обл. Свердловская, г. Среднеуральск, п. Черемшанка, "Автодорога "Среднеуральск - Черемшанка"	Российская Федерация	Земли населённых пунктов, под существующими автомобильными дорогами
4	66:62:0000000:23	7700	40	обл. Свердловская, г. Среднеуральск, п. Черемшанка, "Автодорога "Среднеуральск - Черемшанка"	Российская Федерация	Земли населённых пунктов, под существующими автомобильными дорогами
5	66:62:0000000:26	217900	1455	обл. Свердловская, МО "город Среднеуральск", "Автодорога "Екатеринбург-Нижний Тагил-Серов" (обратное направление.)"	Российская Федерация	Земли промышленности, энергетики, транспорта, связи, радиовещания, телевидения, информатики, земли для обеспечения космической деятельности, земли обороны, безопасности и земли иного специального назначения, под существующими автомобильными дорогами

п/п	Кадастровый номер	Площадь, кв.м.	Площадь для реконструкции, кв.м.	Адрес	Правообладатель	Категория земель, вид разрешенного использования
1	2	3	4	5	6	7
6	66:62:0102004:16	743	268	Свердловская обл., г. Среднеуральск, ул. Березовая, 1 СНТ "Гудок", участок № 15	-	Земли населённых пунктов, для ведения садоводства
7	66:62:0102004:102	692	117	Свердловская область, г.Среднеуральск, ул.Березовая,1, СНТ «Гудок», уч. 16	Поляков Игорь Михайлович	Земли населённых пунктов, для ведения садоводства
8	66:62:0102004:2	15691	553	обл. Свердловская, г. Среднеуральск, ул. Березовая, 1, СНТ "Гудок", весь сад	-	Земли населённых пунктов, для ведения садоводства
9	66:62:0102004:30	613	162	Свердловская обл., г. Среднеуральск, ул. Березовая, 1 СНТ "Гудок", участок № 34	Ахтямова Руфина Марсовна	Земли населённых пунктов/для ведения садоводства
10	66:62:0102004:47	562	288	Свердловская обл., г. Среднеуральск, ул. Березовая, 1 СНТ "Гудок", участок № 55	Кравчук Рудольф Иванович	Земли населённых пунктов/для ведения садоводства
11	66:62:0102004:48	382	5	Свердловская обл., г. Среднеуральск, ул. Березовая, 1 СНТ "Гудок", участок № 56	Мичурова Надежда Пантелеймонова	Земли населённых пунктов/для ведения садоводства
12	66:62:0102004:67	644	381	Свердловская обл., г. Среднеуральск, ул. Березовая, 1 СНТ "Гудок", участок № 76	Новоселова Ольга Николаевна	Земли населённых пунктов/для ведения садоводства
13	66:62:0102004:68	607	78	Свердловская обл., г. Среднеуральск, ул. Березовая, 1 СНТ "Гудок", участок № 77	Назаров Константин Петрович	Земли населённых пунктов/для ведения садоводства
14	66:62:0102004:86	702	385	Свердловская обл., г. Среднеуральск, ул. Березовая, 1 СНТ "Гудок", участок № 95	Клокова Марина Владимировна	Земли населённых пунктов/для ведения садоводства
15	66:62:0102004:85	460	243	Свердловская обл., г. Среднеуральск, ул. Березовая, 1 СНТ "Гудок", участок № 94	Никоненко Юрий Иванович	Земли населённых пунктов/для ведения садоводства
16	66:36:0000000:158	729482	547	обл. Свердловская, МО Верхняя Пышма, "Автодорога "Екатеринбург-Нижний Тагил-Серов" (обратное направление)	Государственное казенное учреждение Свердловской области "Управление автомобильных дорог"	Земли промышленности, энергетики, транспорта, связи, радиовещания, телевидения, информатики, земли для обеспечения космической деятельности, земли обороны, безопасности и земли иного специального назначения, под существующими автомобильными дорогами
17	66:36:0000000:157	727717	569	обл. Свердловская, МО Верхняя Пышма, "Автодорога "Екатеринбург-Нижний Тагил-Серов" (прямое направление)	Государственное казенное учреждение Свердловской области "Управление автомобильных дорог"	Земли промышленности, энергетики, транспорта, связи, радиовещания, телевидения, информатики, земли для обеспечения космической деятельности, земли обороны, безопасности и земли иного специального назначения, под существующими автомобильными дорогами

п/п	Кадастровый номер	Площадь, кв.м.	Площадь для реконструкции, кв.м.	Адрес	Правообладатель	Категория земель, вид разрешенного использования
1	2	3	4	5	6	7
18	66:36:0000000:197	533212942	433	Свердловская область, ГО Верхняя Пышма, Березовское лесничество Мостовское участковое лесничество, Мостовский участок, в кв. 1-9, 11- 32, часть кв. 33, 34-41, часть кв. 42, 43-73, 74-92; Балтымское участковое лесничество, Шитовский участок, в кв. 1-75; Балтымское участковое лесничество, Балтымский участок в кв. 1-29, часть кв. 30, часть кв. 31, 32-36, часть кв. 37, 38-44, часть кв. 45, 46, 47, часть кв. 48, 49-52, часть кв. 53, 54-58, часть кв. 59, 60-62; Пышминское участковое лесничество, Уралмашевский участок, в кв. 1-7, часть кв. 8, 9-19, часть кв. 20, 21, 22, 23, часть кв. 24, 25-71; Пышминское участковое лесничество, Верхне- Пышминский участок, в кв. 1-28, часть кв. 29, 30-37, часть 38, часть кв. 39, 40, часть кв. 41, 42, 43, часть кв. 44, 45- 48, часть кв. 49, часть кв. 50, 51, 52, часть кв. 55, 56, 57, 60, 63, 67, часть кв. 69, 70, часть кв. 73; Среднеуральское участковое лесничество, Среднеуральский участок, в кв. 1-16, часть 17, часть 19, часть 21, 22-23, часть 27, часть 28, 33, 34, 40-42, 46, 48, 50, 51, 56, 62, 63, часть кв. 69, часть кв. 70, 71, 72	Российская Федерация	Земли лесного фонда/для ведения лесного хозяйства
19	66:36:3002007:65	1233	157	обл. Свердловская, г. Верхняя Пышма, кв.51,52 В- Пышминское лесн-во Уралмаш.лесхоза, в р- не АТВ-18, ст. "Ветерок", уч.№ 8	Пахолкова Галина Ивановна	земли сельскохозяйственного назначения/садоводство
20	66:36:3002007:121	674	105	обл. Свердловская, г. Верхняя Пышма,	Филиппев Олег Александрович	Земли сельскохозяйственного

п/п	Кадастровый номер	Площадь, кв.м.	Площадь для реконструкции, кв.м.	Адрес	Правообладатель	Категория земель, вид разрешенного использования
1	2	3	4	5	6	7
				кв.51,52 Верхнепышминского лесничества Уралмашевского лесхоза, в р-не АТП-18, СТ "Ветерок", уч.№80		назначения/для ведения садоводства
21	66:36:3002007:64	676	162	обл. Свердловская, г. Верхняя Пышма, кв.51,52 Верхнепышминского лесничества Уралмашевского лесхоза, в р-не АТВ-18, СТ. "Ветерок", уч.№79	Белоусова Надежда Васильевна	земли сельскохозяйственного назначения/садоводство
22	66:36:3002007:118	657	158	обл. Свердловская, г. Верхняя Пышма, кв.51,52 Верхнепышминского лесничества Уралмашевского лесхоза, в р-не АТП-18, СТ "Ветерок", уч.№ 78	Пшеницин Владимир Александрович	Земли сельскохозяйственного назначения/для ведения садоводства
23	66:36:3002007:112	669	159	обл. Свердловская, г. Верхняя Пышма, кв.51,52 Верхнепышминского лесничества Уралмашевского лесхоза, в р-не АТП-18, СТ "Ветерок", уч.№77	Пускин Александр Александрович	Земли сельскохозяйственного назначения/для ведения садоводства
24	66:36:3002007:120	678	160	обл. Свердловская, г. Верхняя Пышма, кв.51,52 Верхнепышминского лесничества Уралмашевского лесхоза, в р-не АТП-18, СТ "Ветерок", уч.№ 76	Колчанов Юрий Николаевич	Земли сельскохозяйственного назначения/для ведения садоводства
25	66:36:3002007:116	759	175	обл. Свердловская, г. Верхняя Пышма, кв.51,52 В- Пышминское лес-во Уралмаш. лесхоза, в р-не АТП-18, ст. "Ветерок", уч.№7	Барыкин Виталий Савельевич	Земли сельскохозяйственного назначения/для ведения садоводства
26	66:36:3002007:63	634	142	обл. Свердловская, г. Верхняя Пышма, В- Пышминское лесничество Уралмашевского лесхоза, кв.кв. 51,52, в районе АТП-18, СТ "Ветерок", уч.74.	Смышляева Наталья Аркадьевна	земли сельскохозяйственного назначения/садоводство
27	66:36:3002007:62	633	148	обл. Свердловская, г. Верхняя Пышма, кв.51,52 В- Пышминское лес-во Уралмаш.лесхоза, в р-не АТП-18, ст. "Ветерок", уч.№7	Скрудзис Виктор Павлович 2/3, Дружинина Ольга Сергеевна 1/6, Скрудзис Татьяна Викторовна 1/6	земли сельскохозяйственного назначения/садоводство
28	66:36:3002007:140	645	154	обл. Свердловская, г. Верхняя Пышма,	Раянов Рафит Рашитович	Земли сельскохозяйственного

п/п	Кадастровый номер	Площадь, кв.м.	Площадь для реконструкции, кв.м.	Адрес	Правообладатель	Категория земель, вид разрешенного использования
1	2	3	4	5	6	7
				кв.51,52 Верхнепышминского лесничества Уралмашевского лесхоза, в районе АТП-18, СТ "Ветерок", уч.№72		назначения/для ведения садоводства
29	66:36:3002007:61	633	144	обл. Свердловская, г. Верхняя Пышма, кв.51,52 Верхнепышминского лесничества Уралмашевского лесхоза, в р-не АТП- 18, СТ "Ветерок", уч.№71	Калганова Надежда Леонидовна	земли сельскохозяйственного назначения/садоводство
30	66:36:3002007:60	656	154	обл. Свердловская, г. Верхняя Пышма, В- Пышминское лесничество Уралмашевского лесхоза, кв.кв. 51,52, в районе автобазы № 18 СТ "Ветерок", уч. 70	Климова Алла Викторовна	земли сельскохозяйственного назначения/садоводство
31	66:36:3002007:59	632	146	обл. Свердловская, г. Верхняя Пышма, кв.кв.51,52 Верхнепышминского лесничества Уралмашевского лесхоза, в районе АТП-18, СТ "Ветерок", уч.№69	Кириянов Андрей Георгиевич ½, Горбенко Ирина Юрьевна ½	земли сельскохозяйственного назначения/садоводство
32	66:36:3002007:57	687	158	обл. Свердловская, г. Верхняя Пышма, кв.51,52 Верхнепышминского лесничества Уралмашевского лесхоза, в р-не АТП- 18, СТ "Ветерок", уч.№68.	Сыскова Надежда Николаевна	Земли сельскохозяйственного назначения/для ведения садоводства
33	66:36:3002007:58	584	134	обл. Свердловская, г. Верхняя Пышма, в кв.51,52 В-Пышмин-го лес-ва Уралмаш.лесхоза, в р- не АТП-18, ст. "Ветерок", уч.№67	Манжос Любовь Вадимовна	земли сельскохозяйственного назначения/садоводство
34	66:36:3002007:56	663	171	обл. Свердловская, г. Верхняя Пышма, кв.51,52 Верхнепышминского лесничества Уралмашевского лесхоза, в р-не АТП- 18, СТ "Ветерок", уч.№66	Юрина Алла Михайловна	Земли сельскохозяйственного назначения/для ведения садоводства
35	66:36:3002007:55	583	147	обл. Свердловская, г. Верхняя Пышма, кв.51,52 Верхнепышминского лесничества Уралмашевского лесхоза, в р-не АТП- 18, СТ "Ветерок", уч.№65	Шаров Виктор Михайлович	земли сельскохозяйственного назначения/садоводство

п/п	Кадастровый номер	Площадь, кв.м.	Площадь для реконструкции, кв.м.	Адрес	Правообладатель	Категория земель, вид разрешенного использования
1	2	3	4	5	6	7
36	66:36:3002007:54	581	143	обл. Свердловская, г. Верхняя Пышма, кв.51,52 В-Пышминское лес-во Уралмаш. лесхоза, в р-не АТП-18, ст. "Ветерок", уч.№6	Столяров Георгий Варфоломеевич	земли сельскохозяйственного назначения/садоводство
37	66:36:3002007:53	593	145	обл. Свердловская, г. Верхняя Пышма, кв.51,52 В-Пышминское лесн-во Уралмаш.лесхоза, в р-не АТВ-18, ст. "Ветерок", уч. №6	Вакилов Владимир Авбакирович ½, Вакилов Дмитрий Авбакирович ½	земли сельскохозяйственного назначения/садоводство
38	66:36:3002007:133	585	154	обл. Свердловская, г. Верхняя Пышма, в кв.кв. 51, 52 Верхнепышминского лесничества Уралмашевского лесхоза, в районе АТП - 18, СТ "Ветерок", уч.№62	Гордеев Алексей Викторович	Земли сельскохозяйственного назначения/для ведения садоводства
39	66:36:3002007:52	563	128	обл. Свердловская, г. Верхняя Пышма, кв.51,52 В-Пышминское лесн-во Уралмаш.лесхоза, в р-не АТВ-18, ст. "Ветерок", уч.№6	Павлушев Сергей Николаевич	Земли сельскохозяйственного назначения/для ведения садоводства
40	66:36:3002007:51	607	159	обл. Свердловская, г. Верхняя Пышма, кв.51,52 Верхнепышминского лесн-ва Уралмашевского лесхоза, ст. "Ветерок", уч.№6	Черезов Олег Николаевич	земли сельскохозяйственного назначения/садоводство
41	66:36:3002007:50	633	156	обл. Свердловская, г. Верхняя Пышма, кв.51,52 Верхнепышминского лесничества Уралмашевского лесхоза, в р-не АТП-18, СТ "Ветерок", уч.№59	Егорова Ольга Геннадьевна	Земли сельскохозяйственного назначения/для ведения садоводства
42	66:36:3002007:49	594	139	обл. Свердловская, г. Верхняя Пышма, кв.51,52 В-Пышминское лес-во Уралмаш.лесхоза, в р-не АТП-18, ст. "Ветерок", уч.№5	Синицын Виктор Александрович	земли сельскохозяйственного назначения/садоводство
43	66:36:3002007:48	614	154	обл. Свердловская, г. Верхняя Пышма, кв.51,52 Верхнепышминского лесничества Уралмашевского лесхоза, в р-не АТП-18, СТ "Ветерок", уч.№57	Медина Валентина Евгеньевна	земли сельскохозяйственного назначения/садоводство
44	66:36:3002007:47	556	138	обл. Свердловская, г. Верхняя Пышма, кв.51,52 В-Пышминское лес-во	Степанова Галия Сунагатовна	земли сельскохозяйственного назначения/садоводство

п/п	Кадастровый номер	Площадь, кв.м.	Площадь для реконструкции, кв.м.	Адрес	Правообладатель	Категория земель, вид разрешенного использования
1	2	3	4	5	6	7
				Уралмаш.лесхоза, в р-не АТП-18, ст. "Ветерок", уч.№5		
45	66:36:3002007:46	632	155	обл. Свердловская, г. Верхняя Пышма, кв.51,52 Верхнепышминского лесничества Уралмашевского лесхоза, в р-не АТП-18, СТ "Ветерок", уч.№55	Абдуллаев Ариф Ширин оглы	Земли сельскохозяйственного назначения/для ведения садоводства
46	66:36:3002007:45	601	147	обл. Свердловская, г. Верхняя Пышма, кв.51,52 Верхнепышминского лесничества Уралмашевского лесхоза, в р-не АТП-18, СТ "Ветерок", уч.№54	Никитина Елена Ивановна	Земли сельскохозяйственного назначения/для ведения садоводства
47	66:36:3002007:44	620	150	обл. Свердловская, г. Верхняя Пышма, кв.51,52 В-Пышминское лесн-во Уралмаш.лесхоза, в р-не АТВ-18, ст. "Ветерок", уч.№5	Логутова Раиса Кирилловна	земли сельскохозяйственного назначения/садоводство
48	66:36:3002007:43	565	135	обл. Свердловская, г. Верхняя Пышма, кв.кв. 51,52 В-Пышминского лесничества Уралмашевского лесхоза, в районе автобазы № 18, СТ "Ветерок", уч. 52	Усманова Мадина Миунихановна	земли сельскохозяйственного назначения/садоводство
49	66:36:3002007:42	639	146	обл. Свердловская, г. Верхняя Пышма, кв.51,52 В-Пышминское лес-во Уралмаш. лесхоза, в р-не АТП-18, ст. "Ветерок", уч.№5	Глушко Владимир Григорьевич	земли сельскохозяйственного назначения/садоводство
50	66:36:3002007:40	599	145	обл. Свердловская, г. Верхняя Пышма, в кв.51,52 Верхнепышминского лесничества Уралмашевского лесхоза, в районе АТП-18, СТ "Ветерок", уч.№50	Гончаренко Александра Алексеевна	Земли сельскохозяйственного назначения/для ведения садоводства
51	66:36:3002007:39	713	164	обл. Свердловская, г. Верхняя Пышма, в кв.51,52 Верхнепышминского лесничества Уралмашевского лесхоза, в районе АТП-18, СТ "Ветерок", уч.№49	Маркова Ирина Борисовна	Земли сельскохозяйственного назначения/для ведения садоводства
52	66:36:3002007:38	652	155	обл. Свердловская, г. Верхняя Пышма, в кв.51,52 Верхнепышминского лесничества	Зуева Людмила Васильевна	Земли сельскохозяйственного назначения/для ведения садоводства

п/п	Кадастровый номер	Площадь, кв.м.	Площадь для реконструкции, кв.м.	Адрес	Правообладатель	Категория земель, вид разрешенного использования
1	2	3	4	5	6	7
				Уралмашевского лесхоза, в районе АТП-18, СТ "Ветерок", уч.№48		
53	66:36:3002007:37	636	149	обл. Свердловская, г. Верхняя Пышма, в кв.51,52 Верхнепышминского лесничества Уралмашевского лесхоза, в районе АТП-18, СТ "Ветерок", уч.№47	Абрамов Александр Александрович ½, Абрамова Светлана Рудольфовна ½	земли сельскохозяйственного назначения/садоводство
54	66:36:3002007:36	593	143	обл. Свердловская, г. Верхняя Пышма, в кв.51,52 Верхнепышминского лесничества Уралмашевского лесхоза, в районе АТП-18, СТ "Ветерок", уч.№46	Климчук Дарья Владимировна	земли сельскохозяйственного назначения/садоводство
55	66:36:3002007:35	594	143	обл. Свердловская, г. Верхняя Пышма, в кв.51,52 В-Пышминского лес-ва Уралмаш.лес-за, в р-не АТП-18, ст. "Ветерок", уч. №45	Аксенов Николай Степанович	земли сельскохозяйственного назначения/садоводство
56	66:36:3002007:34	610	143	обл. Свердловская, г. Верхняя Пышма, кв.51,52 Верхнепышминского лесничества Уралмашевского лесхоза, в районе АТП-18, СТ "Ветерок", уч. №44	-	земли сельскохозяйственного назначения/садоводство
57	66:36:3002007:138	638	149	обл. Свердловская, г. Верхняя Пышма, кв.51,52 Верхнепышминского лесничества Уралмашевского лесхоза, в районе АТП-18, СТ "Ветерок", уч.№43	Шаврина Людмила Петровна	Земли сельскохозяйственного назначения/для ведения садоводства
58	66:36:3002007:33	740	177	обл. Свердловская, г. Верхняя Пышма, в кв. 51, 52 Верхнепышминского лесничества Уралмашевского лесхоза, в районе АТП-18, СТ "Ветерок", уч.№42	Галаджева Надежда Николаевна	Земли сельскохозяйственного назначения/для ведения садоводства
59	66:36:3002007:32	664	155	обл. Свердловская, г. Верхняя Пышма, кв.51,52 В-Пышминское лесн-во Уралмаш.лесхоза, в р-не АТВ-18, ст. "Ветерок", уч.№4	Куницкая Татьяна Александровна	земли сельскохозяйственного назначения/садоводство
60	66:36:3002007:127	671	158	обл. Свердловская, г. Верхняя Пышма, в кв. 51,52 Верхнеп-го лесн-ва Ур-ого	Трач Михаил Богданович	Земли сельскохозяйственного назначения/для ведения садоводства

п/п	Кадастровый номер	Площадь, кв.м.	Площадь для реконструкции, кв.м.	Адрес	Правообладатель	Категория земель, вид разрешенного использования
1	2	3	4	5	6	7
				лесхоза, в р-не АТП-18, ст. "Ветерок", уч. №40		
61	66:36:3002007:31	680	160	обл. Свердловская, г. Верхняя Пышма, в кв. 51,52 Верхнепышминского лесничества Уралмашевского лесхоза, в районе АТП-18, СТ "Ветерок", уч. №39	Карс Лидия Михайловна	Земли сельскохозяйственного назначения/для ведения садоводства
62	66:36:3002007:30	664	154	обл. Свердловская, г. Верхняя Пышма, В-Пышминское лесничество Уралмашевского лесхоза, кв. кв. 51,52, в районе автобазы № 18 СТ "Ветерок", уч. 38	Шмелькова Галина Васильевна	земли сельскохозяйственного назначения/садоводство
63	66:36:3002007:117	704	162	обл. Свердловская, г. Верхняя Пышма, кв. 51,52 Верхнепышминского лесничества Уралмашевского лесхоза, в районе АТП-18, СТ "Ветерок", уч. №37	Чайка Лариса Васильевна	Земли сельскохозяйственного назначения/для ведения садоводства
64	66:36:3002007:137	699	162	обл. Свердловская, г. Верхняя Пышма, кв. 51,52 Верхнепышминского лесничества Уралмашевского лесхоза, в районе АТП-18, СТ "Ветерок", уч. №36	Емельянова Нина Ивановна	Земли сельскохозяйственного назначения/для ведения садоводства
65	66:36:3002007:29	676	149	обл. Свердловская, г. Верхняя Пышма, в кв. 51,52 Верхнепышминского лесничества Уралмашевского лесхоза, в районе АТП-18, СТ "Ветерок", уч. №35.	Васильев Юрий Анатольевич	Земли сельскохозяйственного назначения/для ведения садоводства
66	66:36:3002007:28	709	169	обл. Свердловская, г. Верхняя Пышма, кв. 51,52 В-Пышминского лес-во Уралмаш. лесхоза, в р-не АТП-18, СТ. "Ветерок", уч. №3	Серегина Наталья Владимировна ½, Серегин Сергей Сергеевич ½	земли сельскохозяйственного назначения/садоводство
67	66:36:3002007:27	680	156	обл. Свердловская, г. Верхняя Пышма, в кв. 51,52 Верхнепышминского лесничества Уралмашевского лесхоза, в районе АТП-18, СТ "Ветерок", уч. №33	Тазеева Венера Хакимзяновна	Земли сельскохозяйственного назначения/для ведения садоводства
68	66:36:3002007:26	727	169	обл. Свердловская, г. Верхняя Пышма, кв-л 51,52 Верхнепышминского	Орехова Александра Максимовна	земли сельскохозяйственного назначения/садоводство

п/п	Кадастровый номер	Площадь, кв.м.	Площадь для реконструкции, кв.м.	Адрес	Правообладатель	Категория земель, вид разрешенного использования
1	2	3	4	5	6	7
				лесн-ва Ур-ого лесхоза, в р-не АТП-18, ст. "Ветерок", уч. №3		
69	66:36:3002007:25	713	160	обл. Свердловская, г. Верхняя Пышма, в кв.51,52 Верхнепышминского лесничества Уралмашевского лесхоза, в районе АТП-18, СТ "Ветерок", уч.№31	Кропанева Наталья Николаевна	Земли сельскохозяйственного назначения/для ведения садоводства
70	66:36:3002007:24	638	150	обл. Свердловская, г. Верхняя Пышма, кв.51,52 Верхнепышминского лесничества Уралмашевского лесхоза, в районе АТП-18, СТ "Ветерок", уч. №30.	Санников Борис Федорович	земли сельскохозяйственного назначения/садоводство
71	66:36:3002007:23	642	157	обл. Свердловская, г. Верхняя Пышма, Кв. 51,52 В-пышминского лес-ва Урал-го лес-за, в р-не АТП-18, ст. "Ветерок", уч. № 2	Миронов Сергей Геннадьевич	земли сельскохозяйственного назначения/садоводство
72	66:36:3002007:22	628	177	обл. Свердловская, г. Верхняя Пышма, садоводческое товарищество "Ветерок" в кв. 51, 52 В-Пышминского лесничества Уралмашевского лесхоза, участок № 28	Мироненко Станислав Александрович; Мироненко Татьяна Васильевна; Мироненко Марина Александровна	земли сельскохозяйственного назначения/садоводство
73	66:36:3002007:136	639	132	обл. Свердловская, г. Верхняя Пышма, в кв.кв. 51, 52 Верхнепышминского лесничества Уралмашевского лесхоза, в районе АТП - 18, СТ "Ветерок", уч.№27	Плятова Валентина Ивановна	Земли сельскохозяйственного назначения/для ведения садоводства
74	66:36:3002007:21	603	137	обл. Свердловская, г. Верхняя Пышма, кв.51,52 Верхнепышминского леснич-тва Уралмашевского лесхоза, снт "Ветерок", уч. №2	Бесов Сергей Викторович	земли сельскохозяйственного назначения/садоводство
75	66:36:3002007:128	624	153	обл. Свердловская, г. Верхняя Пышма, в кв. 51,52 Верхнеп-го лесн-ва Ур-ого лесхоза, в р-не АТП-18, ст. "Ветерок", уч. №25	Бурухина Екатерина Сергеевна	Земли сельскохозяйственного назначения/для ведения садоводства
76	66:36:3002007:20	578	139	обл. Свердловская, г. Верхняя Пышма, кв.51,52 Верхнепышминского лесн-ва Уралмашевского	Галенковская Светлана Николаевна	Земли сельскохозяйственного назначения/для ведения садоводства

п/п	Кадастровый номер	Площадь, кв.м.	Площадь для реконструкции, кв.м.	Адрес	Правообладатель	Категория земель, вид разрешенного использования
1	2	3	4	5	6	7
				лесхоза, ст "Ветерок", уч.№24		
77	66:36:3002007:19	591	136	обл. Свердловская, г. Верхняя Пышма, кв.51,52 Верхнепышминского лесн-ва Уралмашевского лесхоза, ст "Ветерок", уч.№23	Зайкова Любовь Сергеевна	земли сельскохозяйственного назначения/садоводство
78	66:36:3002007:131	619	149	обл. Свердловская, г. Верхняя Пышма, в кв. 51,52 Верхнеп-го лесн-ва Ур-ого лесхоза, в р-не АТП-18, ст "Ветерок", уч.№22	Воронина Светлана Михайловна	Земли сельскохозяйственного назначения/для ведения садоводства
79	66:36:3002007:18	584	146	обл. Свердловская, г. Верхняя Пышма, кв.51,52 В-Пышминского лес-ва Уралмаш.лесхоза, в р-не АТП-18, ст. "Ветерок", уч.№21	Прыткова Алевтина Алексеевна	земли сельскохозяйственного назначения/садоводство
80	66:36:3002007:115	614	145	обл. Свердловская, г. Верхняя Пышма, кв.51,52 Верхнепышминского лесничества Уралмашевского лесхоза, в р-не АТП-18, СТ "Ветерок", уч.№20	Черная Ольга Юрьевна	Земли сельскохозяйственного назначения/для ведения садоводства
81	66:36:3002007:1	6900	150	обл. Свердловская, г. Верхняя Пышма, в кв.51,52 Верхнепышминского лесничества Уралмашевского лесхоза, в районе АТП-18, СТ "Ветерок", земли общего пользования	-	земли сельскохозяйственного назначения/садоводство
82	66:36:3002007:1	6900	66	обл. Свердловская, г. Верхняя Пышма, в кв.51,52 Верхнепышминского лесничества Уралмашевского лесхоза, в районе АТП-18, СТ "Ветерок", земли общего пользования	-	земли сельскохозяйственного назначения/садоводство
83	66:36:3002007:17	619	148	обл. Свердловская, г. Верхняя Пышма, кв.51,52 В-Пышминское лес-во Уралмаш.лесхоза, в р-не АТП-18, снт "Ветерок", уч.№1	Кузнецова Валентина Григорьевна	земли сельскохозяйственного назначения/садоводство
84	66:36:3002007:16	619	159	обл. Свердловская, г. Верхняя Пышма, кв.51,52 Верхнепышминского лесничества Уралмашевского лесхоза, в районе	Ананько Людмила Анатольевна	земли сельскохозяйственного назначения/садоводство

п/п	Кадастровый номер	Площадь, кв.м.	Площадь для реконструкции, кв.м.	Адрес	Правообладатель	Категория земель, вид разрешенного использования
1	2	3	4	5	6	7
				АТП-18, СТ "Ветерок", уч.№17		
85	66:36:3002007:113	612	146	обл. Свердловская, г. Верхняя Пышма, кв.51,52 Верхнепышминского лесничества Уралмашевского лесхоза, в р-не АТП-18, СТ "Ветерок", уч.№16	Пыленок Оксана Викторовна	Земли сельскохозяйственного назначения/для ведения садоводства
86	66:36:3002007:15	635	154	обл. Свердловская, г. Верхняя Пышма, в кв.51,52 Верхнепышминского лесничества Уралмашевского лесхоза, в районе АТП-18, СТ "Ветерок", уч.№15.	Лукманов Азат Наифович	земли сельскохозяйственного назначения/садоводство
87	66:36:3002007:14	630	151	обл. Свердловская, г. Верхняя Пышма, кв.51,52 В-Пышминское лес-во Уралмаш.лесхоза, в р-не АТП-18, снт "Ветерок", уч.№1	Кириянова Маргарита Александровна	земли сельскохозяйственного назначения/садоводство
88	66:36:3002007:13	665	160	обл. Свердловская, г. Верхняя Пышма, кв.51,52 В-Пышминское лесн-во Уралмаш.лесхоза, в р-не АТП-18, ст. "Ветерок", уч.№1	Суетин Валерий Викторович	земли сельскохозяйственного назначения/садоводство
89	66:36:3002007:12	709	168	обл. Свердловская, г. Верхняя Пышма, кв.51,52 В-Пышминское лес-во Уралмаш.лесхоза, в р-не АТП-18, ст. "Ветрок", уч.№1	Шестаков Николай Юрьевич	земли сельскохозяйственного назначения/садоводство
90	66:36:3002007:11	629	154	обл. Свердловская, г. Верхняя Пышма, в кв.51,52 Верхнепышминского лесничества Уралмашевского лесхоза, в районе АТП-18, СТ "Ветерок", уч.№11.	Ященков Николай Федорович	Земли сельскохозяйственного назначения/для ведения садоводства
91	66:36:3002007:139	643	147	обл. Свердловская, г. Верхняя Пышма, кв.51,52 Верхнепышминского лесничества Уралмашевского лесхоза, в районе АТП-18, СТ "Ветерок", уч.№10	Федотов Андрей Петрович	Земли сельскохозяйственного назначения/для ведения садоводства
92	66:36:3002007:10	638	168	обл. Свердловская, г. Верхняя Пышма, кв.51,52 В-Пышминского лес-ва Уралмаш.лесхоза, в р-не АТП-18, СТ "Ветерок", уч.№9	Семёнов Андрей Александрович	земли сельскохозяйственного назначения/садоводство

п/п	Кадастровый номер	Площадь, кв.м.	Площадь для реконструкции, кв.м.	Адрес	Правообладатель	Категория земель, вид разрешенного использования
1	2	3	4	5	6	7
93	66:36:3002007:9	631	162	обл. Свердловская, г. Верхняя Пышма, в кв.51,52 Верхнепышминского лесничества Уралмашевского лесхоза, в районе АТП-18, СТ "Ветерок", уч.№8.	Палавошев Сергей Борисович	земли сельскохозяйственного назначения/садоводство
94	66:36:3002007:8	620	152	обл. Свердловская, г. Верхняя Пышма, кв.51,52 Верхнепышминского лесн-ва Уралмашевского лесхоза, ст. "Ветерок", дом уч.№	Чечулина Галина Викторовна	земли сельскохозяйственного назначения/садоводство
95	66:36:3002007:7	642	158	обл. Свердловская, г. Верхняя Пышма, в кв.51,52 Верхнепышминского лесничества Уралмашевского лесхоза, в районе АТП-18, СТ "Ветерок", уч.№6.	Коврижных Анатолий Павлович	Земли сельскохозяйственного назначения/для ведения садоводства
96	66:36:3002007:6	619	157	обл. Свердловская, г. Верхняя Пышма, в кв.51,52 Верхнепышминского лесничества Уралмашевского лесхоза, в районе АТП-18, СТ "Ветерок", уч.№5.	Шолохова Ирина Петровна	Земли сельскохозяйственного назначения/для ведения садоводства
97	66:36:3002007:5	664	165	обл. Свердловская, г. Верхняя Пышма, в кв.51,52 Верхнепышминского лесничества Уралмашевского лесхоза, в районе АТП-18, СТ "Ветерок", уч.№4.	Крещенова Галина Викторовна	Земли сельскохозяйственного назначения/для ведения садоводства
98	66:36:3002007:4	595	149	обл. Свердловская, г. Верхняя Пышма, в кв.51,52 Верхнепышминского лесничества Уралмашевского лесхоза, в районе АТП-18, СТ "Ветерок", уч.№3.	Коротких Мария Николаевна	Земли сельскохозяйственного назначения/для ведения садоводства
99	66:36:3002007:3	625	161	обл. Свердловская, г. Верхняя Пышма, в кв.51,52 Верхнепышминского лесничества Уралмашевского лесхоза, в районе АТП-18, СТ "Ветерок", уч.№2.	Сидорова Надежда Владимировна	Земли сельскохозяйственного назначения/для ведения садоводства
100	66:36:3002007:2	625	164	обл. Свердловская, г. Верхняя Пышма, в кв.51,52 Верхнепышминского лесничества	Толстов Алексей Егорович	Земли сельскохозяйственного назначения/для ведения садоводства

п/п	Кадастровый номер	Площадь, кв.м.	Площадь для реконструкции, кв.м.	Адрес	Правообладатель	Категория земель, вид разрешенного использования
1	2	3	4	5	6	7
				Уралмашевского лесхоза, в районе АТП-18, СТ "Ветерок", уч.№1		
101	66:36:3002008:11	770	155	обл. Свердловская, г. Верхняя Пышма, кв.52,57 Верхнепышминского лесничества Уралмашевского лесхоза, СНТ "Белоснежка", уч. №11	Губер Галина Вениаминовна	Земли сельскохозяйственного назначения/для ведения садоводства
102	66:36:3002008:166	560	143	обл. Свердловская, г. Верхняя Пышма, кв.52,57 Верхнепышминского лесничества Уралмашевского лесхоз, снт "Белоснежка", уч.№54	Ворошнина Ирина Юрьевна	Земли сельскохозяйственного назначения/для ведения садоводства
103	66:36:3002008:94	538	140	обл. Свердловская, г. Верхняя Пышма, кв. 52,57 Верхнепышминского лесничества Уралмашевского лесхоза, СНТ "Белоснежка", уч. №5	Москалева Зоя Николаевна	Земли сельскохозяйственного назначения/для ведения садоводства
104	66:36:3002008:78	685	175	обл. Свердловская, г. Верхняя Пышма, кв. 52, 57 Верхнепышминского лесничества Уралмашевского лесхоза, СНТ "Белоснежка", уч. №5	Оболдин Григорий Зиновьевич	Земли сельскохозяйственного назначения/для ведения садоводства
105	66:36:3002008:75	660	177	обл. Свердловская, г. Верхняя Пышма, кв. 52,57 Верхнепышминского лесничества Уралмашевского лесхоза, СНТ "Белоснежка", уч. №5	Кахаров Рахматилло Чирмашбаевич	Земли сельскохозяйственного назначения/для ведения садоводства
106	66:36:3002008:168	547	148	обл. Свердловская, г. Верхняя Пышма, кв.52,57 Верхнепышминского лесничества Уралмашевского лесхоз, снт «Белоснежка», уч. №5	Файзулина Роза Габделгалимовна	Земли сельскохозяйственного назначения/для ведения садоводства
107	66:36:3002008:169	545	142	обл. Свердловская, г. Верхняя Пышма, кв.52,57 Верхнепышминского лесничества Уралмашевского лесхоз, снт «Белоснежка», уч. №5	Шишко Татьяна Викторовна	Земли сельскохозяйственного назначения/для ведения садоводства
108	66:36:3002008:86	532	147	обл. Свердловская, г. Верхняя Пышма, кв. 52, 57 Верхнепышминского лесничества Уралмашевского	Мерзляков Сергей Владимирович	Земли сельскохозяйственного назначения/для ведения садоводства

п/п	Кадастровый номер	Площадь, кв.м.	Площадь для реконструкции, кв.м.	Адрес	Правообладатель	Категория земель, вид разрешенного использования
1	2	3	4	5	6	7
				лесхоза, СНТ "Белоснежка", уч. №6		
109	66:36:3002008:95	557	144	обл. Свердловская, г. Верхняя Пышма, кв. 52,57 Верхнепышминского лесничества Уралмашевского лесхоза, СНТ "Белоснежка", уч. №6	Упоров Андрей Николаевич	Земли сельскохозяйственного назначения/для ведения садоводства
110	66:36:3002008:49	535	138	обл. Свердловская, г. Верхняя Пышма, кв. 52,57 Верхнепышминского лесничества Уралмашевского лесхоза, СНТ "Белоснежка", уч. №6	Исаева Людмила Гавриловна	Земли сельскохозяйственного назначения/для ведения садоводства
111	66:36:3002008:170	544	144	обл. Свердловская, г. Верхняя Пышма, кв. 52,57 Верхнепышминского лесничества Уралмашевского лесхоза, СНТ "Белоснежка", уч. №6	Пешков Василий Сергеевич ½, Пешкова Антонина Николаевна ½	Земли сельскохозяйственного назначения/для ведения садоводства
112	66:36:3002008:171	502	136	обл. Свердловская, г. Верхняя Пышма, кв. 52,57 Верхнепышминского лесничества Уралмашевского лесхоза, СНТ "Белоснежка" уч. №6	Соломеина Елена Юрьевна	Земли сельскохозяйственного назначения/для ведения садоводства
113	66:36:3002008:62	525	142	обл. Свердловская, г. Верхняя Пышма, кв. 52,57 Верхнепышминского лесничества Уралмашевского лесхоза, СНТ "Белоснежка", уч. №65	Рябова Наталья Яковлевна	Земли сельскохозяйственного назначения/для ведения садоводства
114	66:36:3002008:64	540	143	обл. Свердловская, г. Верхняя Пышма, кв. 52,57 Верхнепышминского лесничества Уралмашевского лесхоза, СНТ "Белоснежка", уч. №6	Марков Лев Михайлович	Земли сельскохозяйственного назначения/для ведения садоводства
115	66:36:3002008:172	511	131	обл. Свердловская, г. Верхняя Пышма, В-Пышминское лесничество Уралмашевского лесхоза, кв-л 52,57 СНТ "Белоснежка", уч. 6	Макарова Ольга Михайловна	Земли сельскохозяйственного назначения/для ведения садоводства
116	66:36:3002008:83	537	142	обл. Свердловская, г. Верхняя Пышма, кв. 52, 57 Верхнепышминского лесничества Уралмашевского лесхоза, СНТ "Белоснежка", уч. №6	Янков Владимир Петрович	Земли сельскохозяйственного назначения/для ведения садоводства

п/п	Кадастровый номер	Площадь, кв.м.	Площадь для реконструкции, кв.м.	Адрес	Правообладатель	Категория земель, вид разрешенного использования
1	2	3	4	5	6	7
117	66:36:3002008:173	551	147	обл. Свердловская, г. Верхняя Пышма, кв-л 52,57 Верхнепышминского лесничества Уралмашевского лесхоза, снт «Белоснежка», уч. №69	Зернова Клавдия Ивановна	Земли сельскохозяйственного назначения/для ведения садоводства
118	66:36:3002008:174	537	141	обл. Свердловская, ГО Верхняя Пышма, кв.кв. 52,57 Верхнепышминского лесничества Уралмашевского лесхоза, СНТ "Белоснежка", уч.№7	Литовских Ирина Валерьевна	Земли сельскохозяйственного назначения/для ведения садоводства
119	66:36:3002008:175	545	138	обл. Свердловская, г. Верхняя Пышма, В-Пышминское лесничество Уралмашевского лесхоза, кв.кв. 51,52, в районе АТП-18, СНТ "Белоснежка", уч № 71	Гурьянова Людмила Григорьевна	Земли сельскохозяйственного назначения/для ведения садоводства
120	66:36:3002008:110	529	134	обл. Свердловская, г. Верхняя Пышма, кв-л 52, 57 Верхнепышминского лесничества Уралмашевского лесхоза, снт "Белоснежка", уч. № 72	Бабоченко Павел Григорьевич	Земли сельскохозяйственного назначения/для ведения садоводства
121	66:36:3002008:74	522	137	обл. Свердловская, г. Верхняя Пышма, кв.52, 57 Верхнепышминского лесничества Уралмашевского лесхоза, СНТ "Белоснежка", уч. №7	Святкина Антонина Григорьевна	Земли сельскохозяйственного назначения/для ведения садоводства
122	66:36:3002008:176	723	186	обл. Свердловская, г. Верхняя Пышма, В-Пышминское лесничество Уралмашевского лесхоза кв.52,57, снт "Белоснежка", уч. №74	Фалюш Вячеслав Александрович	Земли сельскохозяйственного назначения/для ведения садоводства
123	66:36:3002008:89	540	133	обл. Свердловская, г. Верхняя Пышма, в. 52,57. Верхнепышминского лесничества Уралмашевского лесхоза, СНТ "Белоснежка" уч. №7	Севрюк Валентина Игнатьевна	Земли сельскохозяйственного назначения/для ведения садоводства
124	66:36:3002008:177	582	146	обл. Свердловская, г. Верхняя Пышма, кв.52,57 В-Пышминское лесничество Уралмашевского лесхоза, снт "Белоснежка", уч.№7	Чугуевский Вениамин Филиппович	Земли сельскохозяйственного назначения/для ведения садоводства

п/п	Кадастровый номер	Площадь, кв.м.	Площадь для реконструкции, кв.м.	Адрес	Правообладатель	Категория земель, вид разрешенного использования
1	2	3	4	5	6	7
125	66:36:3002008:178	521	136	обл. Свердловская, г. Верхняя Пышма, кв.52,57 Верхнепышминского лесничества Уралмашевского лесхоза, снт "Белоснежка", уч. №77	Мойсеенко Надежда Петровна	Земли сельскохозяйственного назначения/для ведения садоводства
126	66:36:3002008:50	560	148	обл. Свердловская, г. Верхняя Пышма, кв.52,57 Верхнепышминского лесничества Уралмашевского лесхоза, СНТ "Белоснежка", уч. №7	Румянцева Виктория Андреевна	Земли сельскохозяйственного назначения/для ведения садоводства
127	66:36:3002008:180	566	144	обл. Свердловская, г. Верхняя Пышма, Кв.52,57 Верхнепышминского лесничества Уралм-го лесхоза, снт "Белоснежка", уч. № 8	Ушаков Владимир Никифорович	Земли сельскохозяйственного назначения/для ведения садоводства
128	66:36:3002008:181	540	141	обл. Свердловская, г. Верхняя Пышма, кв.52,57 Верхнепышминского лесничества Уралмашевского л-за, снт "Белоснежка", уч. №81	-	Земли сельскохозяйственного назначения/для ведения садоводства
129	66:36:3002008:51	539	154	обл. Свердловская, г. Верхняя Пышма, кв.52,57 Верхнепышминского лесничества Уралмашевского лесхоза, СНТ "Белоснежка", уч. №8	-	земли сельскохозяйственного назначения/садоводство
130	66:36:3002008:61	558	150	обл. Свердловская, г. Верхняя Пышма, кв. 52,57. Верхнепышминского лесничества Уралмашевского лесхоза, СНТ "Белоснежка" уч. №8	Смуrow Валерий Геннадьевич	земли сельскохозяйственного назначения/для садоводства
131	66:36:3002008:59	583	158	обл. Свердловская, г. Верхняя Пышма, кв.52,57 Верхнепышминского лесничества Уралмашевского лесхоза, СНТ "Белоснежка", уч. №8	Макарова Светлана Анатольевна	Земли сельскохозяйственного назначения/для ведения садоводства
132	66:36:3002008:67	566	154	обл. Свердловская, г. Верхняя Пышма, кв. 52,57 Верхнепышминского лесничества Уралмашевского лесхоза, СНТ "Белоснежка", уч. №8	Коннова Юлия Александровна	Земли сельскохозяйственного назначения/для ведения садоводства
133	66:36:3002008:14	567	151	обл. Свердловская, г. Верхняя Пышма, кв.52,57	Казанцева Надежда Илларионовна	земли сельскохозяйственного назначения/садоводство

п/п	Кадастровый номер	Площадь, кв.м.	Площадь для реконструкции, кв.м.	Адрес	Правообладатель	Категория земель, вид разрешенного использования
1	2	3	4	5	6	7
				Верхнепышминского лесничества Уралмашевского лесхоза, СНТ "Белоснежка", уч. №8		
134	66:36:3002008:70	606	162	обл. Свердловская, г. Верхняя Пышма, кв. 52,57. Верхнепышминского лесничества Уралмашевского лесхоза, СНТ "Белоснежка" уч. №8	Козлова Лариса Хабибжановна	Земли сельскохозяйственного назначения/для ведения садоводства
135	66:36:3002008:210	613	170	Свердловская обл., г. Верхняя Пышма, кв. 52, 57 Верхнепышминского лесничества Уралмашевского лесхоза, СТ «Белоснежка», уч. № 8	Хамидуллин Артур Фаннурович	Земли сельскохозяйственного назначения/для ведения садоводства
136	66:36:3002008:211	600	164	Свердловская обл., г. Верхняя Пышма, кв. 52, 57 Верхнепышминского лесничества Уралмашевского лесхоза, СТ «Белоснежка», уч. № 89	-	Земли сельскохозяйственного назначения/для ведения садоводства
137	66:36:3002008:184	651	179	обл. Свердловская, г. Верхняя Пышма, кв. 52,57 Верхнепышминского лесничества Уралмашевского лесхоза, СНТ "Белоснежка" уч. №9	Доценко Оксана Николаевна	Земли сельскохозяйственного назначения/для ведения садоводства
138	66:36:3002008:63	699	194	обл. Свердловская, г. Верхняя Пышма, кв. 52,57 Верхнепышминского лесничества Уралмашевского лесхоза, СНТ "Белоснежка", уч. №9	Русина Светлана Юрьевна	Земли сельскохозяйственного назначения/для ведения садоводства
139	66:36:3002008:52	627	173	обл. Свердловская, г. Верхняя Пышма, кв.52,57 Верхнепышминского лесничества Уралмашевского лесхоза, СНТ "Белоснежка", уч. №9	Нишанов Шерзад Салижанович	Земли сельскохозяйственного назначения/для ведения садоводства
140	66:36:3002008:6	667	179	обл. Свердловская, г. Верхняя Пышма, кв.52,57 Верхнепышминского лесничества Уралмашевского лесхоза, СНТ "Белоснежка", уч. №9	Карачев Андрей Георгиевич	земли сельскохозяйственного назначения/садоводство
141	66:36:3002008:60	636	178	обл. Свердловская, г. Верхняя Пышма, кв.52,57 Верхнепышминского лесничества	Ерыпалова Елена Владимировна	Земли сельскохозяйственного назначения/для ведения садоводства

п/п	Кадастровый номер	Площадь, кв.м.	Площадь для реконструкции, кв.м.	Адрес	Правообладатель	Категория земель, вид разрешенного использования
1	2	3	4	5	6	7
				Уралмашевского лесхоза, СНТ "Белоснежка", уч. №9		
142	66:36:3002008:111	658	184	обл. Свердловская, г. Верхняя Пышма, кв-л 52, 57 Верхнепышминского лесничества Уралмашевского лесхоза, уч № 9	Пичугина Римма Всеволодовна	Земли сельскохозяйственного назначения/для ведения садоводства
143	66:36:3002008:185	633	177	обл. Свердловская, г. Верхняя Пышма, кв 52,57Верхнепышминского лесничества Уралмашевского лесхоза, снт "Белоснежка", уч.№96	Харрасова Резеда Ринафовна	Земли сельскохозяйственного назначения/для ведения садоводства
144	66:36:3002008:69	661	182	обл. Свердловская, г. Верхняя Пышма, кв. 52,57 Верхнепышминского лесничества Уралмашевского лесхоза, СНТ "Белоснежка", уч. №9	Беляева Надежда Васильевна	Земли сельскохозяйственного назначения/для ведения садоводства
145	66:36:3002008:68	647	185	обл. Свердловская, г. Верхняя Пышма, кв. 52,57 Верхнепышминского лесничества Уралмашевского лесхоза, СНТ "Белоснежка", уч. №9	Власенко Наталья Анатольевна	Земли сельскохозяйственного назначения/для ведения садоводства
146	66:36:3002008:186	646	179	обл. Свердловская, г. Верхняя Пышма, кв. 52,57 Верхнепышминского лесничества Уралмашевского лесхоза, СНТ "Белоснежка", уч. №9	Пьянкова Тамара Александровна	Земли сельскохозяйственного назначения/для ведения садоводства
147	66:36:3002008:17	667	183	обл. Свердловская, г. Верхняя Пышма, кв.52,57 Верхнепышминского лесничества Уралмашевского лесхоза, СНТ "Белоснежка", уч. №10	Изгарова Надежда Петровна	Земли сельскохозяйственного назначения/для ведения садоводства
148	66:36:3002008:91	594	167	обл. Свердловская, г. Верхняя Пышма, кв. 52, 57 Верхнепышминского лесничества Уралмашевского лесхоза, СНТ "Белоснежка", уч. №10	Блинова Татьяна Ивановна	Земли сельскохозяйственного назначения/для ведения садоводства
149	66:36:3002008:92	1154	133	обл. Свердловская, г. Верхняя Пышма, кв. 52, 57 Верхнепышминского лесничества Уралмашевского лесхоза, СНТ "Белоснежка", уч.	Пешкова Римма Ракиповна	Земли сельскохозяйственного назначения/для ведения садоводства

п/п	Кадастровый номер	Площадь, кв.м.	Площадь для реконструкции, кв.м.	Адрес	Правообладатель	Категория земель, вид разрешенного использования
1	2	3	4	5	6	7
				№10		
150	66:36:3002008:196	8463	363	обл. Свердловская, г. Верхняя Пышма, кв.52,57 Верхнепышминского лесничества Уралмашевского лесхоза, СНТ "Белоснежка", земли общего пользования	-	Земли сельскохозяйственного назначения/для ведения садоводства
151	66:36:3002008:255	465	377	Свердловская обл., г. Верхняя Пышма, кв-л 52, 57 Верхнепышминского лесничества Уралмашевского лесхоза, СНТ «Белоснежка», уч. № 10	Мухаметьянова Лилия Асылгараевна	Земли сельскохозяйственного назначения/для ведения садоводства
152	66:36:3002008:98	426	4	обл. Свердловская, г. Верхняя Пышма, кв. 52,57 Верхнепышминского лесничества Уралмашевского лесхоза, СНТ "Белоснежка", уч. №10	Черемных Анастасия Александровна	Земли сельскохозяйственного назначения/для ведения садоводства
153	66:36:3002008:55	622	196	обл. Свердловская, г. Верхняя Пышма, кв.52,57 Верхнепышминского лесничества Уралмашевского лесхоза, СНТ "Белоснежка", уч. №107	Ямалетдинова Альфия Закариевна	земли сельскохозяйственного назначения/садоводство
154	66:36:3002008:105	565	186	обл. Свердловская, г. Верхняя Пышма, кв.52,57 Верхнепышминского лесничества Уралмашевского лесхоза, СНТ "Белоснежка", уч. №10	Курбатов Виктор Викторович	Земли сельскохозяйственного назначения/для ведения садоводства
155	66:36:3002008:2	572	166	обл. Свердловская, г. Верхняя Пышма, кв.52,57 Верхнепышминского лесничества Уралмашевского лесхоза СНТ "Белоснежка", уч. №10	Халимова Мамдуха Анваровна	земли сельскохозяйственного назначения/садоводство
156	66:36:3002008:88	601	163	обл. Свердловская, г. Верхняя Пышма, кв. 52, 57 Верхнепышминского лесничества Уралмашевского лесхоза, СНТ "Белоснежка", уч. №11	Васильев Валерий Викторович	Земли сельскохозяйственного назначения/для ведения садоводства
157	66:36:3002008:191	608	162	обл. Свердловская, г. Верхняя Пышма, кв-л 52, 57	Красулин Игорь Геннадьевич	Земли сельскохозяйственного назначения/для ведения

п/п	Кадастровый номер	Площадь, кв.м.	Площадь для реконструкции, кв.м.	Адрес	Правообладатель	Категория земель, вид разрешенного использования
1	2	3	4	5	6	7
				Верхнепышминского лесничества Уралмашевского лесхоза, снт "Белоснежка", уч. № 111		садоводства
158	66:36:3002008:192	596	157	обл. Свердловская, г. Верхняя Пышма, кв. 52,57 Верхнепышминского лесничества Уралмашевского лесхоза, СНТ "Белоснежка" уч. №11	Лысяя Елена Александровна	Земли сельскохозяйственного назначения/для ведения садоводства
159	66:36:3002008:193	547	138	обл. Свердловская, г. Верхняя Пышма, кв-л 52,57 Верхнепышминского лесничества Уралмашевского лесхоза, снт "Белоснежка", уч.№113	Коробицына Любовь Геннадьевна	Земли сельскохозяйственного назначения/для ведения садоводства
160	66:36:3002008:13	600	149	обл. Свердловская, г. Верхняя Пышма, кв.52,57 Верхнепышминского лесничества Уралмашевского лесхоза, СНТ "Белоснежка", уч. 11	Хоронжина Елена Сергеевна	земли сельскохозяйственного назначения/садоводство
161	66:36:3002008:56	611	141	обл. Свердловская, г. Верхняя Пышма, кв.52,57 Верхнепышминского лесничества Уралмашевского лесхоза, СНТ "Белоснежка", уч. №115	Девяткина Наталья Константиновна	земли сельскохозяйственного назначения/садоводство
162	66:36:3002008:57	615	152	обл. Свердловская, г. Верхняя Пышма, кв.52,57 Верхнепышминского лесничества Уралмашевского лесхоза, СНТ "Белоснежка", уч. №11	Святова Моршеда Морсутдиновна	земли сельскохозяйственного назначения/садоводство
163	66:36:3002008:16	750	235	обл. Свердловская, г. Верхняя Пышма, кв.52,57 Верхнепышминского лесничества Уралмашевского лесхоза, СНТ "Белоснежка", уч. №11	Галузина Галина Иосифовна	земли сельскохозяйственного назначения/садоводство
164	66:36:3002008:18	878	222	обл. Свердловская, г. Верхняя Пышма, кв.52,57 Верхнепышминского лесничества Уралмашевского лесхоза, СНТ "Белоснежка", уч. №119	Гильванов Дамир Мулланурович	земли сельскохозяйственного назначения/садоводство

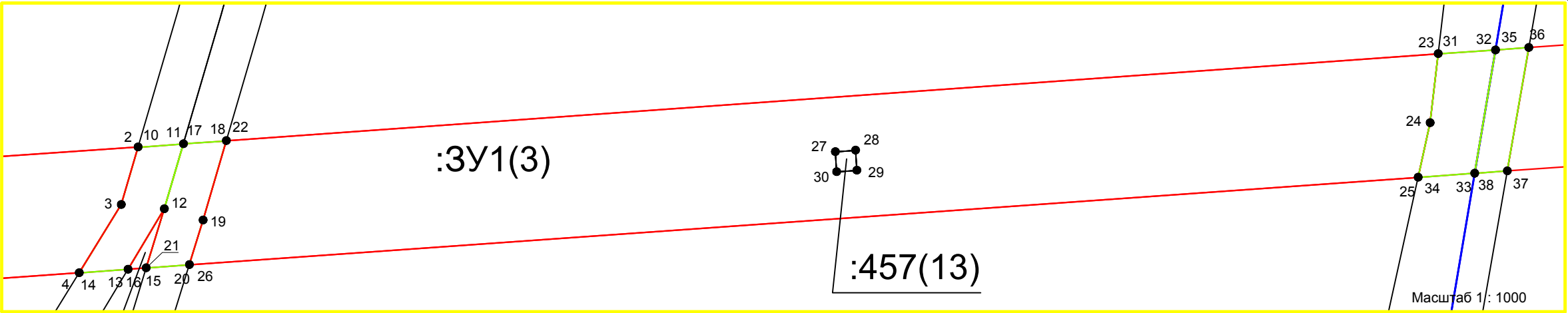
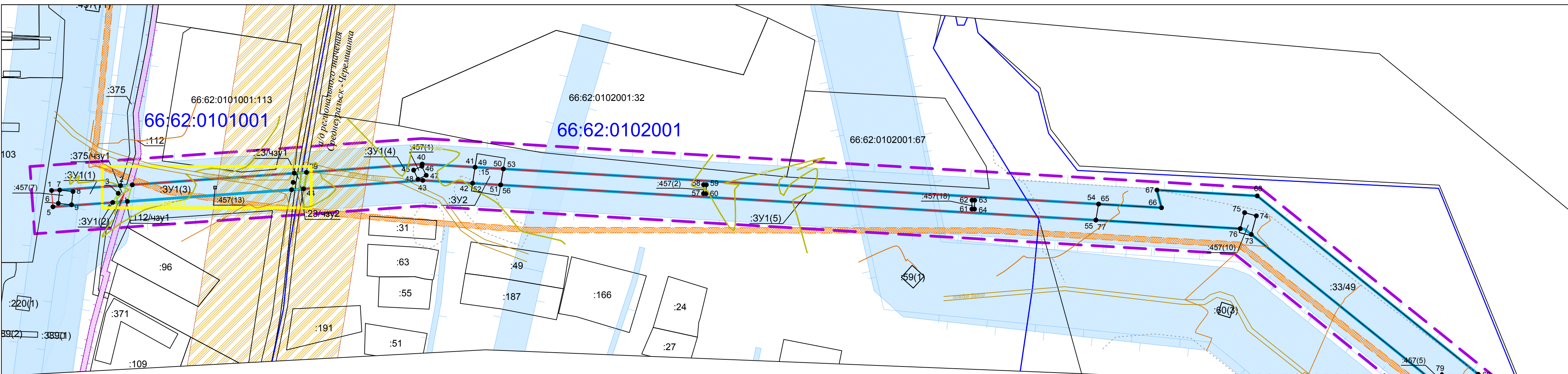
п/п	Кадастровый номер	Площадь, кв.м.	Площадь для реконструкции, кв.м.	Адрес	Правообладатель	Категория земель, вид разрешенного использования
1	2	3	4	5	6	7
165	66:36:0000000:150	42600	55	обл. Свердловская, г. Верхняя Пышма, Автодорога "Верхняя Пышма - Среднеуральск - Исеть"	Российская Федерация	Земли населённых пунктов/ под существующими автомобильными дорогами
166	66:36:0103001:17	6904	71	обл. Свердловская, г. Верхняя Пышма	АО "Екатеринбургская теплосетевая компания"	Земли населённых пунктов/ под тепломagистраль М-1
167	66:36:0103001:17	6904	24	обл. Свердловская, г. Верхняя Пышма	АО "Екатеринбургская теплосетевая компания"	Земли населённых пунктов/ под тепломagистраль М-1
168	66:36:0103001:57	6000	677	Свердловская область, г. Верхняя Пышма, ул. Ленина, район УЗХР	ОАО "Автотранспорт"	Земли населённых пунктов/под размещение производственной базы

7. Основные технико-экономические показатели проекта межевания

№ п/п	Наименование показателя	Единица измерения	Современное состояние	Проект
1.	Общая площадь земельного участка для линейного объекта в том числе:	га/процентов	10,9437/100	10,9437/100
1.1	земли промышленности, энергетики, транспорта, связи, радиовещания, телевидения, информатики, земли для обеспечения космической деятельности, земли обороны, безопасности и земли иного специального назначения в том числе: зона транспортной инфраструктуры	га/процентов	0,2571/2,35	1,6963/15,50
1.2	земли сельскохозяйственного назначения	га/процентов	2,2996/21,01	2,2996/21,01
1.3	земли населённых пунктов	га/процентов	0,3772/3,45	0,3772/3,45
1.4	земли неразграниченной государственной собственности	га/процентов	1,4392/13,15	-
1.5	земли лесного фонда	га/процентов	6,5706/60,04	6,5706/60,04
2.	Ширина охранной зоны линейного объекта	м	50	50
3.	Протяженность линейного объекта	км	6,215	6,215

Список используемых сокращений

га – гектар;
кВ – киловольт;
кв. м – квадратный метр;
кВт – киловатт;
км – километр;
м – метр;
мм – миллиметр;
м/сек – метров в секунду;
А – ампер (единица измерения силы электрического тока);
ВЛ – воздушная линия электропередачи;
ПС – электроподстанция;
г. – город;
с. – село;
д. – деревня;
а/д – автодорога;
КЛ – кабельная линия электропередачи;
ПС – электроподстанция;
ПАО «ФСК ЕЭС» – публичное акционерное общество «Федеральная сетевая компания Единой энергетической системы»;
ЗАО – закрытое акционерное общество;
пк – пикет;
ЗУ – земельный участок;
чзу1 – часть земельного участка.



:ЗУ2		
номер точки по порядку	координаты, м	
	X	Y
1	2	3
49	409676.14	1526405.83
50	409674.89	1526426.81
51	409663.00	1526424.82
52	409664.26	1526404.00
49	409676.14	1526405.83

66:62:0101001:112/чзy1		
номер точки по порядку	координаты, м	
	X	Y
1	2	3
17	409662.76	1526146.88
18	409663.04	1526151.13
19	409655.19	1526148.83
20	409650.74	1526147.46
21	409650.42	1526143.18
12	409656.31	1526144.99
17	409662.76	1526146.88

:ЗУ1								
номер точки по порядку	координаты, м		номер точки по порядку	координаты, м		номер точки по порядку	координаты, м	
	X	Y		X	Y		X	Y
	2	3		2	3		2	3
:ЗУ1(1)			:ЗУ1(4)			:ЗУ1(6)		
1	409658,86	1526091,14	39	409672,32	1526280,49	138	408758,47	1526649,97
2	409662,45	1526142,38	40	409678,47	1526366,5	139	408761,91	1526656,34
3	409656,73	1526140,71	41	409676,11	1526405,82	118	408765,95	1526662,09
4	409649,95	1526136,53	42	409664,25	1526403,99	117	408757,39	1526670,78
5	409646,76	1526092,16	43	409666,36	1526366,98	140	408751,69	1526662,66
1	409658,86	1526091,14	44	409660,06	1526278,35	141	408745,34	1526650,86
			39	409672,32	1526280,49	142	408750,72	1526645,22
6	409649,3	1526096,16				143	408757,31	1526651,11
7	409659,14	1526097,21	45	409673,96	1526360,16	138	408758,47	1526649,97
8	409658,09	1526107,05	46	409676,88	1526366,3	:ЗУ1(7)		
9	409648,25	1526106	47	409670,11	1526369,52	212	408622,16	1528250,88
6	409649,3	1526096,16	48	409667,18	1526363,38	233	408452,1	1528461,97
:ЗУ1(2)			45	409673,96	1526360,16	234	408433,47	1528462,6
12	409656,31	1526144,99	:ЗУ1(5)			213	408606,64	1528247,83
15	409650,43	1526143,18	53	409674,87	1526426,81	212	408622,16	1528250,88
16	409650,29	1526141,38	54	409648,77	1526869,03			
12	409656,31	1526144,99	55	409636,87	1526867,05	235	408528,16	1528349,7
:ЗУ1(3)			56	409663,03	1526424,83	236	408533,36	1528353,66
22	409663,05	1526151,14	53	409674,87	1526426,81	237	408532,14	1528355,25
23	409671,7	1526271,48				238	408526,95	1528351,28
24	409664,83	1526270,68	57	409656,57	1526575,46	235	408528,16	1528349,7
25	409659,42	1526269,49	58	409663,11	1526575,58	:ЗУ1(8)		
26	409650,73	1526147,46	59	409663,08	1526577,58	247	408386,77	1528543,07
19	409655,19	1526148,83	60	409656,54	1526577,46	248	408354,8	1528582,79
22	409663,05	1526151,14	57	409656,57	1526575,46	249	408335,92	1528583,83
						250	408367,95	1528543,88
27	409661,96	1526211,62	61	409645,07	1526774,88	247	408386,77	1528543,07
28	409662,11	1526213,62	62	409651,61	1526775			
29	409660,11	1526213,75	63	409651,57	1526776,99			
30	409659,97	1526211,75	64	409645,03	1526776,88			
27	409661,96	1526211,62	61	409645,07	1526774,88			

66:62:0000000:23/чзү		
номер точки по порядку	координаты, м	
	X	Y
1	2	3
:23/чзү1		
31	409671.69	1526271.48
32	409672.08	1526277.17
33	409659.83	1526275.11
34	409659.41	1526269.49
24	409664.83	1526270.68
31	409671.69	1526271.48
:23/чзү2		
35	409672.07	1526277.17
36	409672.32	1526280.48
37	409660.07	1526278.35
38	409659.82	1526275.11
35	409672.07	1526277.17
66:62:0101001:375/чзү1		
номер точки по порядку	координаты, м	
	X	Y
1	2	3
10	409662.40	1526142.37
11	409662.73	1526146.87
12	409656.31	1526144.99
13	409650.30	1526141.38
14	409649.94	1526136.53
3	409656.73	1526140.71
10	409662.40	1526142.37

УСЛОВНЫЕ ОБОЗНАЧЕНИЯ:

66:62:0102001

66:62:0102001:3

:33/49



Характеристики проектируемого линейного объекта

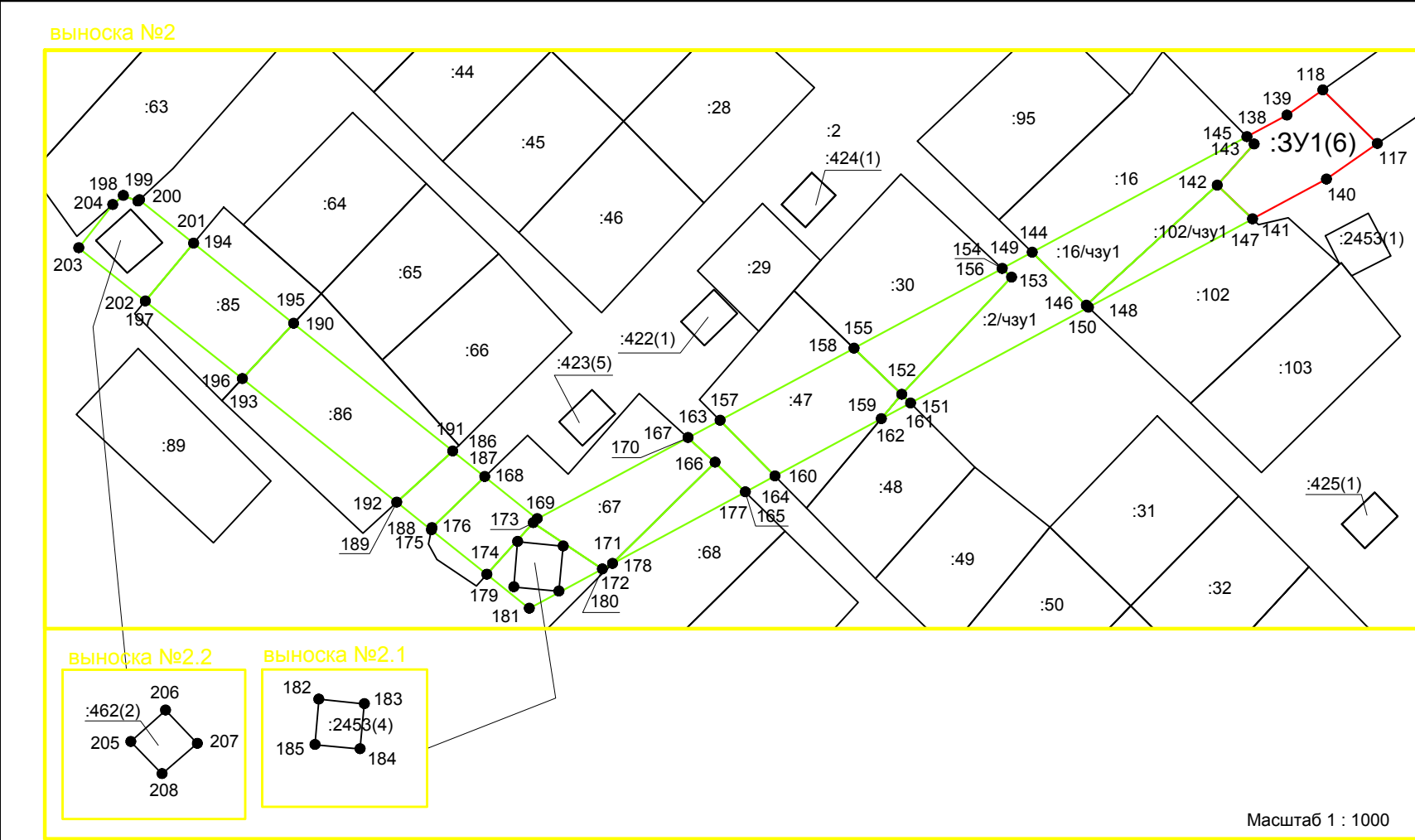
-
- граница проектирования
 - граница образуемого земельного участка
 - граница образуемой части земельного участка
 - граница охранный зоны линейного объекта энергетики
 - граница охранный зоны волокну-оптической линии связи
 - граница охранный зоны тепломатриалы
 - граница охранный зоны межпоселкового газопровода
 - граница придорожной полосы автодороги
 - граница существующих красных линий
 - граница проектируемых красных линий
 ● 231 - обозначение характерной точки границы
 :3Y1(3) - обозначение формируемого земельного участка
 :23/чз1 - обозначение формируемой части земельного участка
 - обозначение охранный зоны линейного объекта энергетики
 - обозначение охранный зоны волокну-оптической линии связи
 - обозначение охранный зоны тепломатриалы
 - обозначение охранный зоны межпоселкового газопровода
 - обозначение придорожной полосы автодороги

Примечание:

в соответствии с заключением Министерства по управлению государственным имуществом Свердловской области «о возможности осуществления строительной и хозяйственной деятельности на земельном участке» №17-08-21/60 от 17.03.2015г. на территории проектирования линейного объекта отсутствуют объекты культурного наследия;

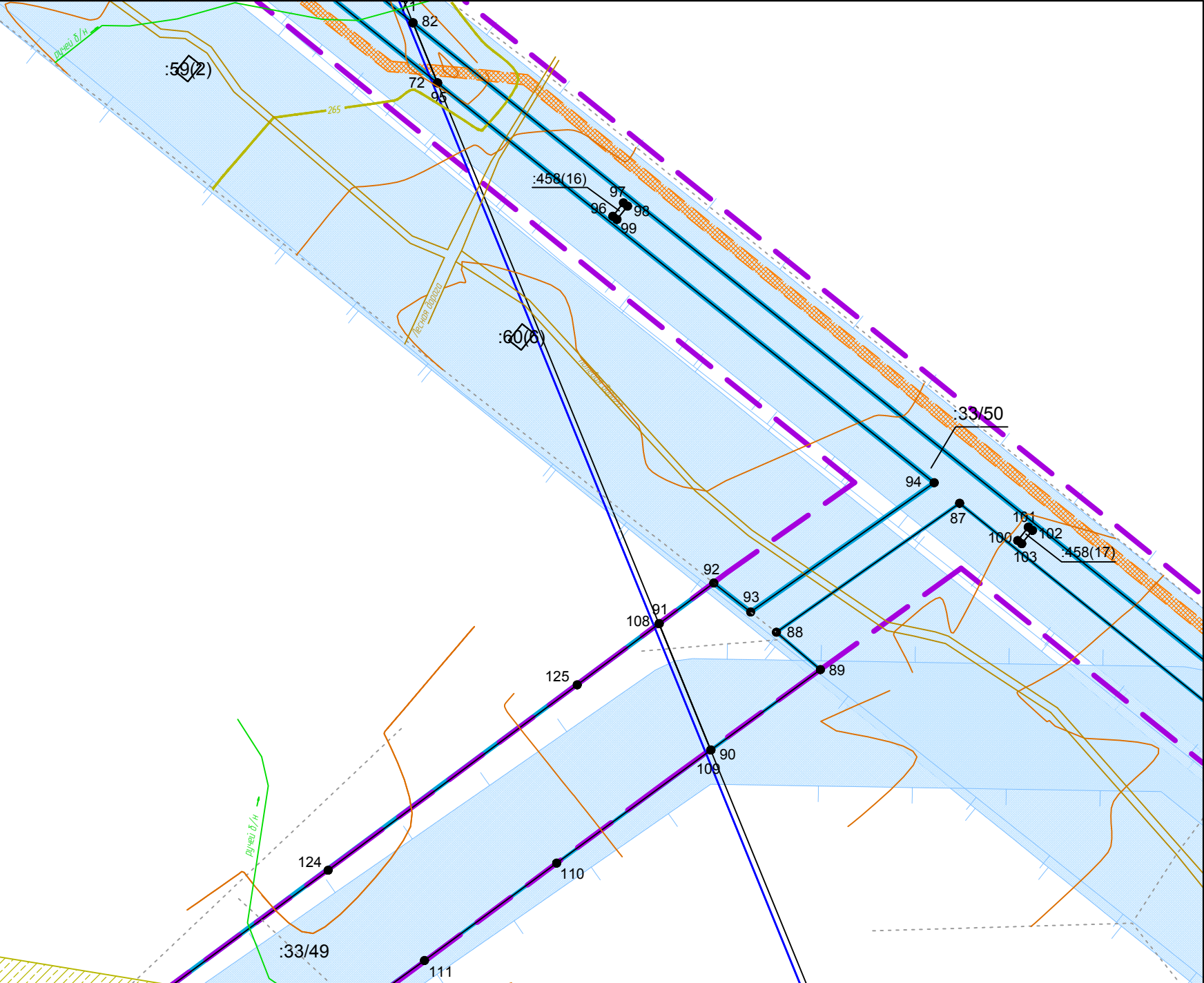
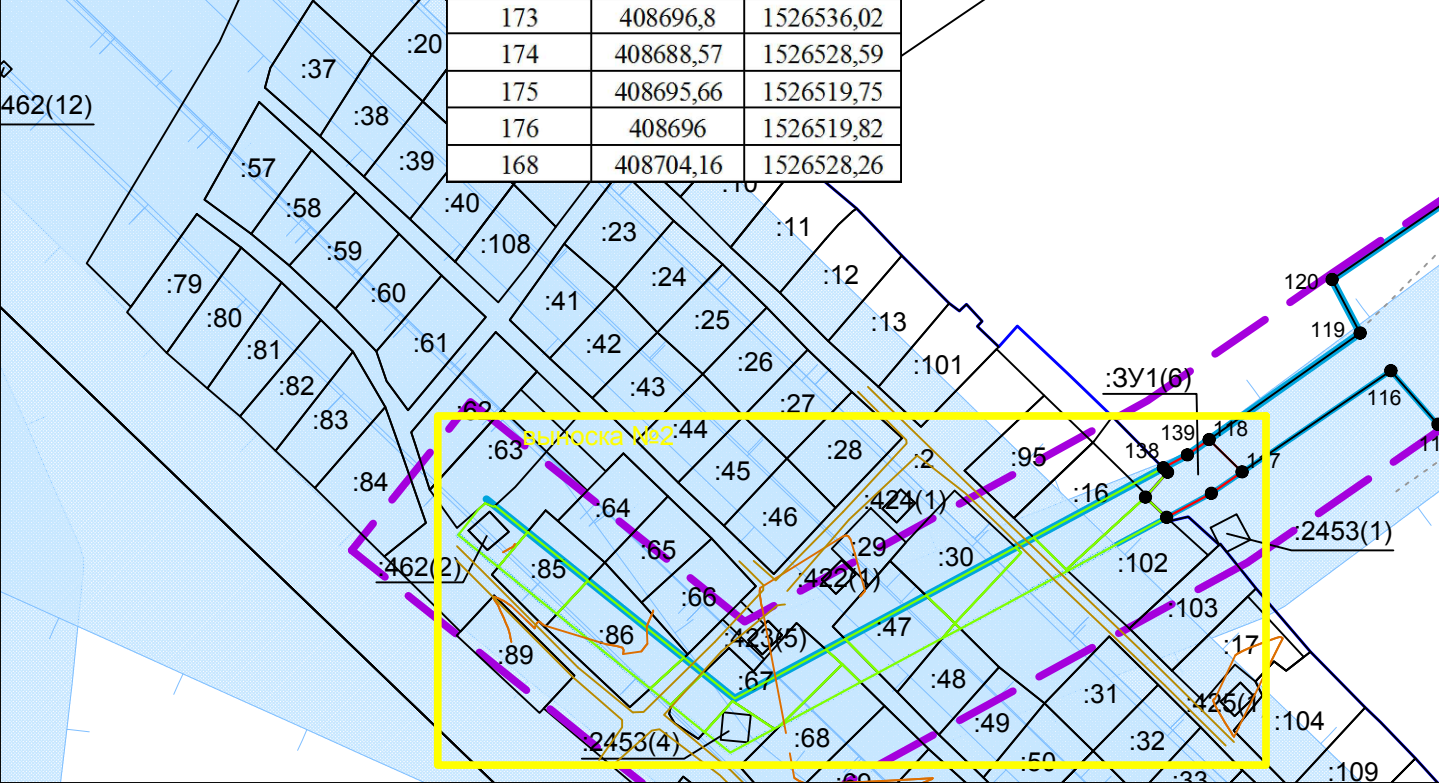
на выносах отображены границы и характерные точки границ образуемых земельных участков, границы и характерные точки границ образуемых частей земельных участков и границы земельных участков, сведения о границах которых содержатся в ГКН.

						695-ЦЭС/14-ППТ.ПМ.ГЧ			
						Документация по планировке территории для размещения линейного объекта электросетевого хозяйства "Реконструкция ВЛ 110 кВ СУГРЭС-Пышма, отпайки на ПС Электромедь от ВЛ 110 кВ СУГРЭС-Школьная и отпайки на ПС Химреактивы (с переводом в двухцепное исполнение)"			
Изм.	Кол.уч.	Лист	№ док.	Подпись	Дата	Проект планировки и проект межевания Проект межевания территории	Стадия	Лист	Листов
Разраб.		Корчагина			04.18		ПП	1.1	11
Проверил		Лесникова			04.18				
						Чертеж межевания территории М 1 : 2000	ООО "Северэнергопроект"		



66:62:0102004:2/чзү1					
номер точки по порядку	координаты, м		номер точки по порядку	координаты, м	
	X	Y		X	Y
1	2	3	1	2	3
66:62:0102004:2/чзү1(1)			66:62:0102004:2/чзү1(4)		
149	408740	1526615,68	186	408708,24	1526523,16
146	408731,54	1526624,32	187	408704,16	1526528,25
150	408731,23	1526624,65	176	408696	1526519,82
151	408715,93	1526596,26	188	408695,67	1526519,75
152	408717,32	1526594,86	189	408700,08	1526514,22
153	408736,02	1526612,38	186	408708,24	1526523,16
154	408737,42	1526610,88	0102004:2/чзү1(5)		
149	408740	1526615,68	198	408749,07	1526470,54
66:62:0102004:2/чзү1(2)			199	408748,14	1526472,88
163	408713,15	1526565,83	200	408748,38	1526473,14
164	408704,27	1526574,6	201	408741,45	1526481,77
165	408701,72	1526569,88	202	408732,21	1526474,05
166	408706,46	1526565,04	203	408740,7	1526463,42
167	408710,4	1526560,71	204	408747,6	1526468,86
163	408713,15	1526565,83	198	408749,07	1526470,54
66:62:0102004:2/чзү1(3)					
173	408688,57	1526528,6	205	408741,88	1526466,18
172	408696,8	1526536,02	206	408746,86	1526471,74
181	408689,42	1526547,03	207	408741,55	1526476,81
179	408683,13	1526535,38	208	408736,71	1526471,17
173	408688,57	1526528,6	205	408741,88	1526466,18
182	408693,81	1526533,52			
183	408693,07	1526540,8			
184	408685,87	1526540,1			
185	408686,55	1526532,9			
182	408693,81	1526533,52			

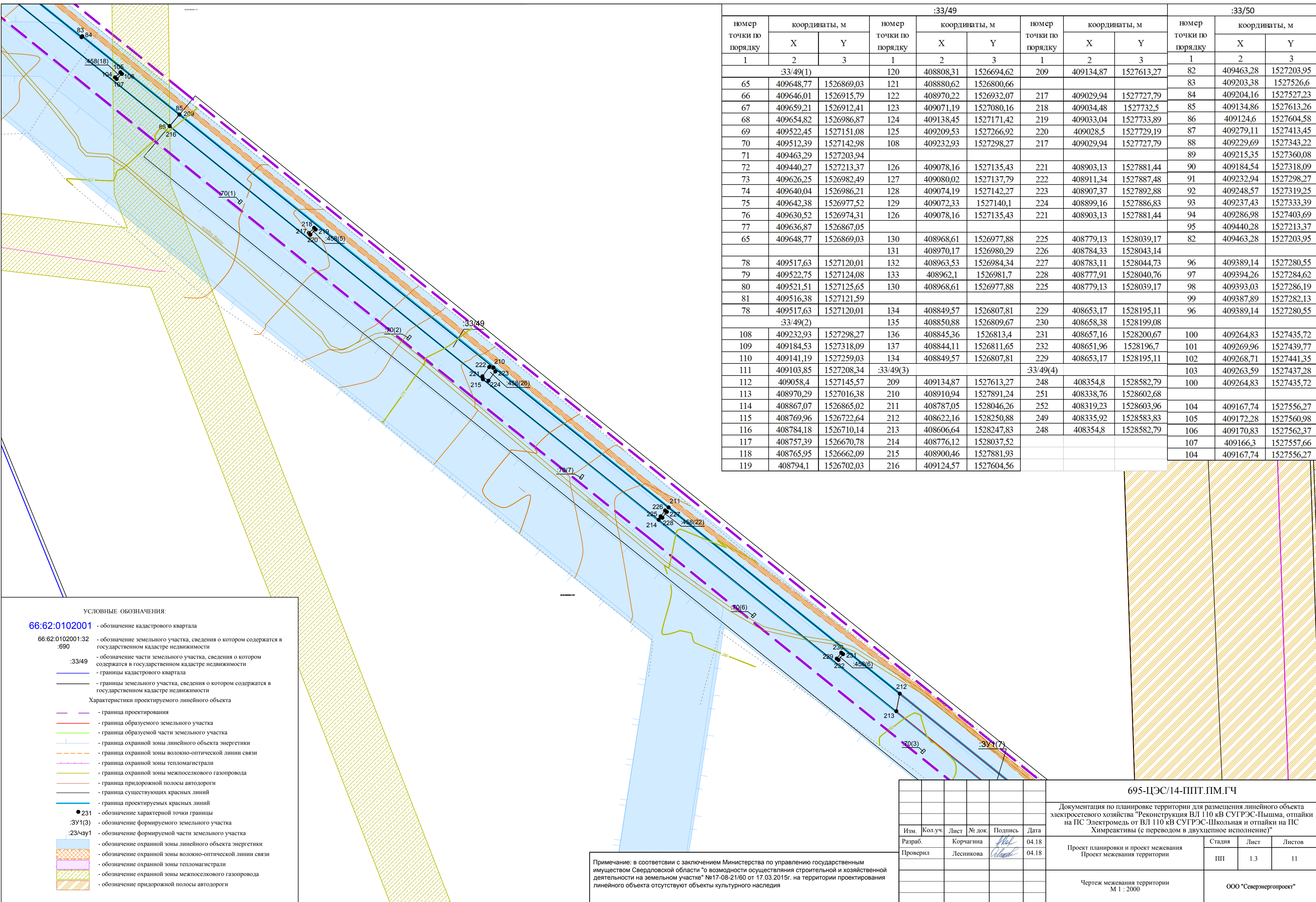
66:62:0102004:16/чзү1			66:62:0102004:47/чзү1			66:62:0102004:68/чзү1		
номер точки по порядку	координаты, м		номер точки по порядку	координаты, м		номер точки по порядку	координаты, м	
	X	Y		X	Y		X	Y
1	2	3	1	2	3	1	2	3
144	408740,01	1526615,68	157	408713,16	1526565,84	166	408706,46	1526565,04
145	408758,47	1526649,96	158	408724,67	1526587,22	177	408701,72	1526569,87
143	408757,31	1526651,11	152	408717,32	1526594,86	178	408690,29	1526548,67
142	408750,72	1526645,22	159	408713,42	1526591,59	166	408706,46	1526565,04
146	408731,54	1526624,32	160	408704,27	1526574,61	66:62:0102004:86/чзү1		
144	408740,01	1526615,68	157	408713,16	1526565,84	номер точки по порядку	координаты, м	
66:62:0102004:102/чзү1			66:62:0102004:48/чзү1				X	Y
номер точки по порядку	координаты, м		номер точки по порядку	координаты, м		1	2	3
	X	Y		X	Y	190	408728,63	1526497,75
1	2	3	1	2	3	191	408708,25	1526523,16
142	408750,72	1526645,22	152	408717,32	1526594,86	192	408700,08	1526514,21
147	408745,33	1526650,85	161	408715,93	1526596,25	193	408719,81	1526489,55
148	408731,23	1526624,66	162	408713,43	1526591,6	190	408728,63	1526497,75
146	408731,54	1526624,32	152	408717,32	1526594,86	66:62:0102004:85/чзү1		
142	408750,72	1526645,22	66:62:0102004:67/чзү1			номер точки по порядку	координаты, м	
66:62:0102004:30/чзү1			номер точки по порядку	координаты, м			X	Y
номер точки по порядку	координаты, м			X	Y	1	2	3
	X	Y	1	2	3	194	408741,45	1526481,78
1	2	3	168	408704,16	1526528,26	195	408728,64	1526497,75
155	408724,68	1526587,22	169	408697,44	1526536,64	196	408719,81	1526489,54
156	408737,41	1526610,89	170	408710,39	1526560,71	197	408732,2	1526474,05
153	408736,02	1526612,38	166	408706,46	1526565,04	194	408741,45	1526481,78
152	408717,32	1526594,86	171	408690,29	1526548,66			
155	408724,68	1526587,22	172	408689,42	1526547,04			
			173	408696,8	1526536,02			
			174	408688,57	1526528,59			
			175	408695,66	1526519,75			
			176	408696	1526519,82			
			168	408704,16	1526528,26			

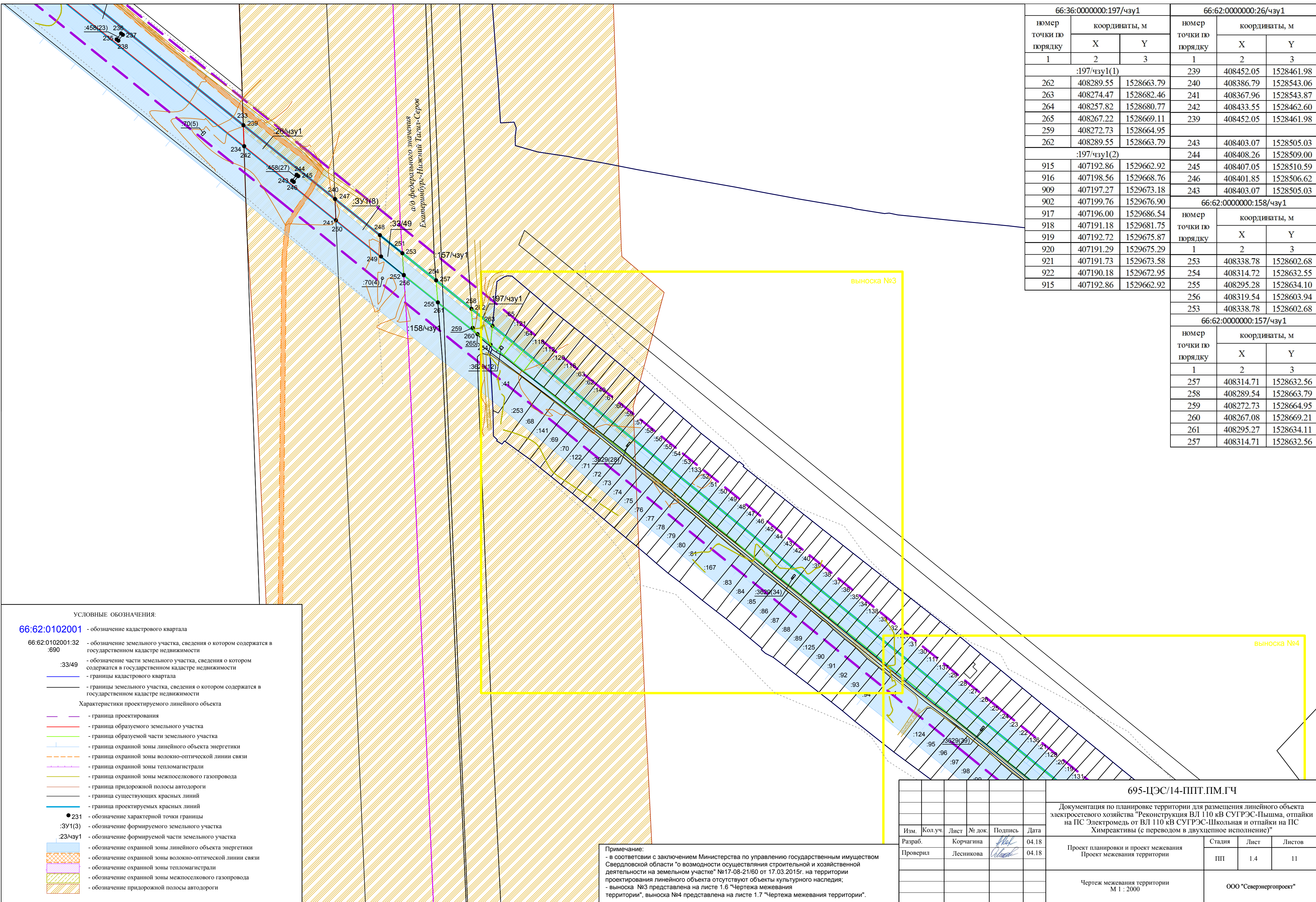


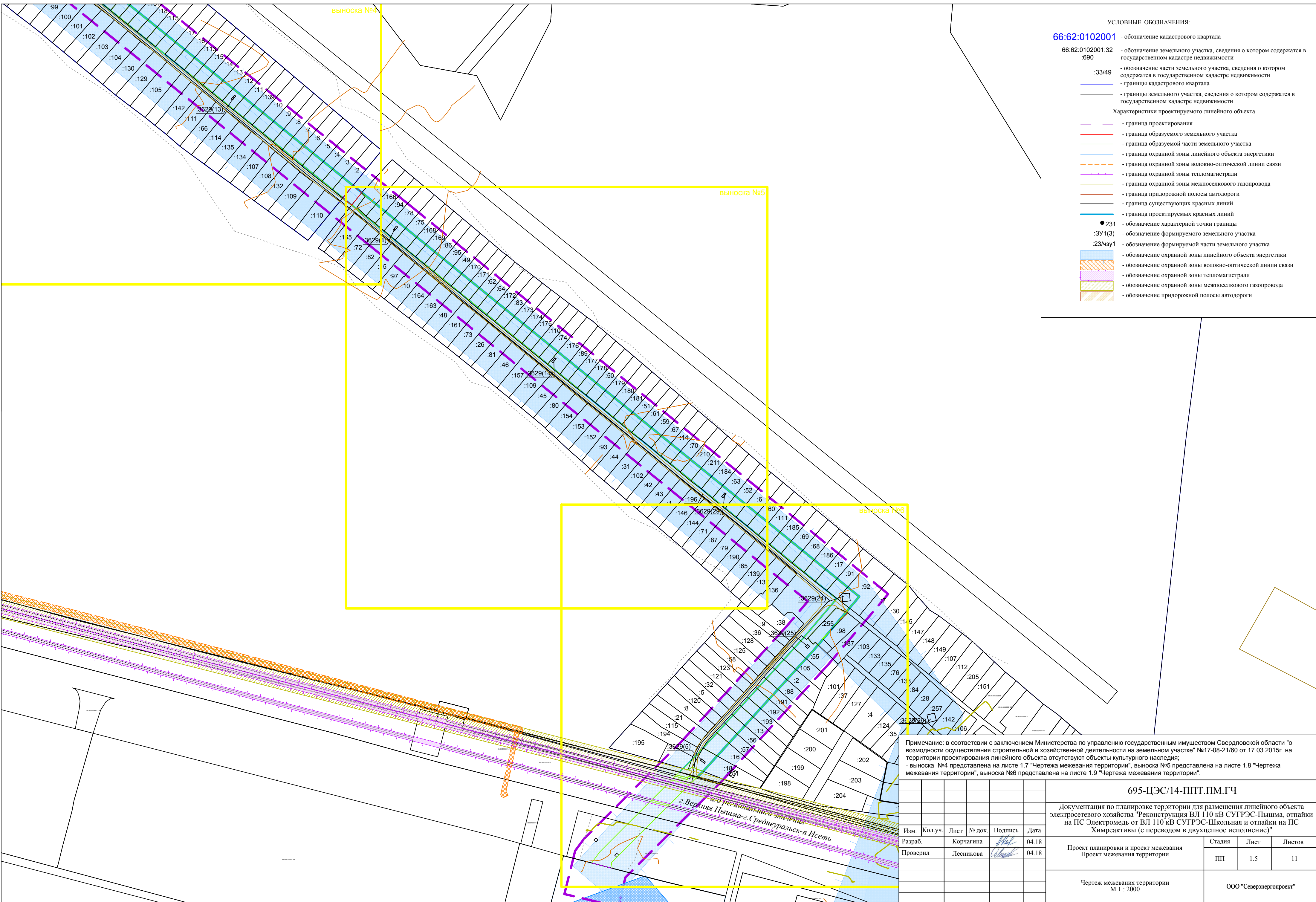
УСЛОВНЫЕ ОБОЗНАЧЕНИЯ:	
66:62:0102001	- обозначение кадастрового квартала
66:62:0102001:32	- обозначение земельного участка, сведения о котором содержатся в государственном кадастре недвижимости
:690	- обозначение части земельного участка, сведения о котором содержатся в государственном кадастре недвижимости
:33/49	- границы кадастрового квартала
	- границы земельного участка, сведения о котором содержатся в государственном кадастре недвижимости
Характеристики проектируемого линейного объекта	
	- граница проектирования
	- граница образуемого земельного участка
	- граница образуемой части земельного участка
	- граница охранной зоны линейного объекта энергетики
	- граница охранной зоны волоконно-оптической линии связи
	- граница охранной зоны тепломагистрали
	- граница охранной зоны межпоселкового газопровода
	- граница придорожной полосы автодороги
	- граница существующих красных линий
	- граница проектируемых красных линий
●231	- обозначение характерной точки границы
:3Y1(3)	- обозначение формируемого земельного участка
:23/чзү1	- обозначение формируемой части земельного участка
	- обозначение охранной зоны линейного объекта энергетики
	- обозначение охранной зоны волоконно-оптической линии связи
	- обозначение охранной зоны тепломагистрали
	- обозначение охранной зоны межпоселкового газопровода
	- обозначение придорожной полосы автодороги

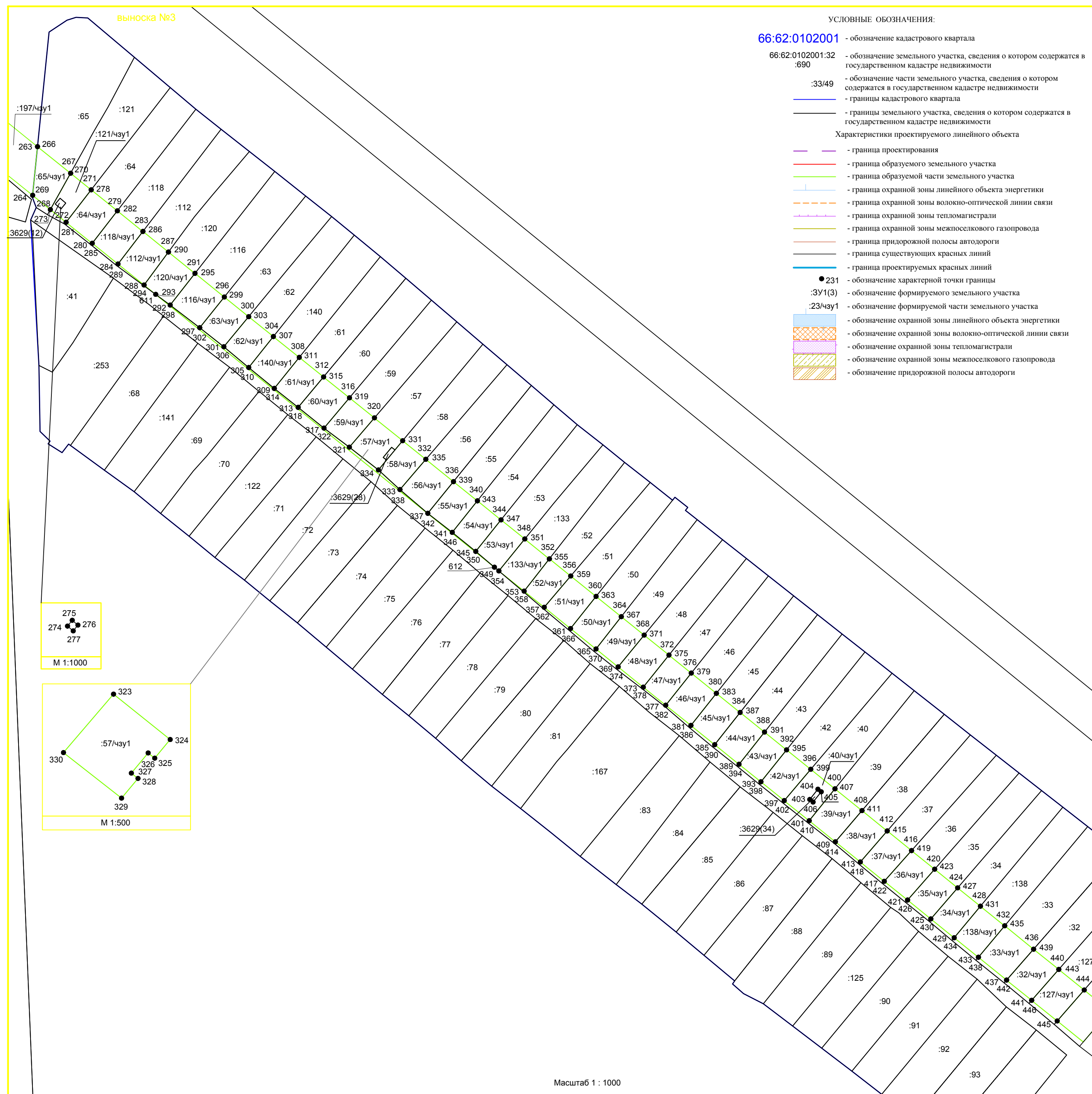
Примечание:
- в соответствии с заключением Министерства по управлению государственным имуществом Свердловской области "о возможности осуществления строительной и хозяйственной деятельности на земельном участке" №17-08-21/60 от 17.03.2015г. на территории проектирования линейного объекта отсутствуют объекты культурного наследия;
- на выносах отображены границы и характерные точки границ образуемых земельных участков, границы и характерные точки границ образуемых частей земельных участков и границы земельных участков, сведения о границах которых содержатся в ГКН

						695-ЦЭС/14-ППТ.ПМ.ГЧ			
						Документация по планировке территории для размещения линейного объекта электросетевого хозяйства "Реконструкция ВЛ 110 кВ СУГРЭС-Пышма, отпайки на ПС Электромедь от ВЛ 110 кВ СУГРЭС-Школьная и отпайки на ПС Химреактивы (с переводом в двухцепное исполнение)"			
Изм.	Кол.уч.	Лист	№ док.	Подпись	Дата	Проект планировки и проект межевания Проект межевания территории	Стадия	Лист	Листов
Разраб.		Корчагина		<i>А.К.</i>	04.18		ПП	1.2	11
Проверил		Лесникова		<i>А.А.</i>	04.18	Чертеж межевания территории М 1 : 2000	ООО "Северэнергопроект"		











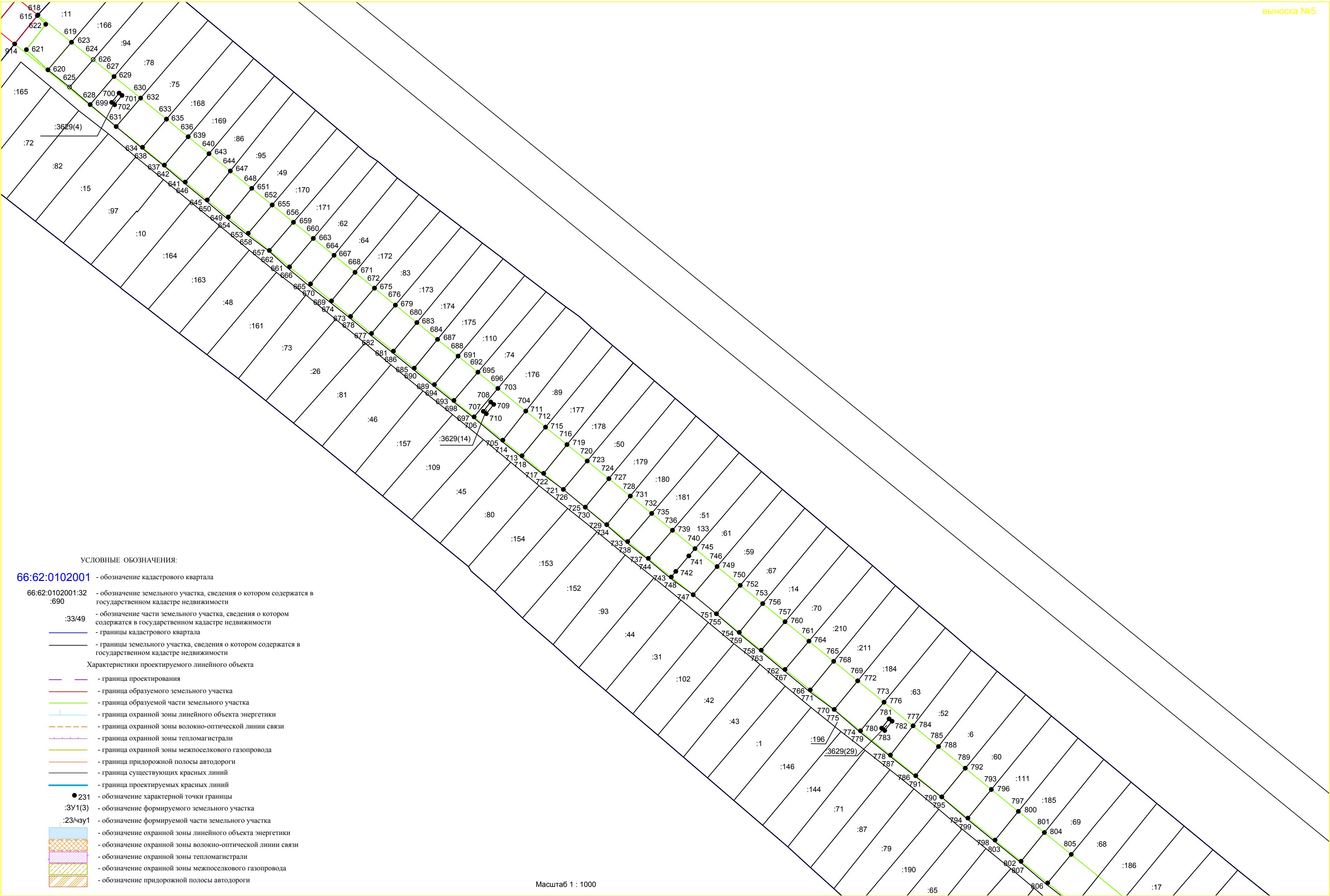


Примечание: - на выносах отображены границы и характерные точки границ образуемых земельных участков, границы и характерные точки границ образуемых частей земельных участков и границы земельных участков, сведения о границах которых содержатся в ГКН;
- списки координат образуемых земельных участков и образуемых частей земельных участков представлены на листах 1.10 и 1.11 "Чертежа межевания территории"



66:36:3002007:65/чзy1			66:36:3002007:120/чзy1			66:36:3002007:60/чзy1		
номер точки по порядку	координаты, м		номер точки по порядку	координаты, м		номер точки по порядку	координаты, м	
	X	Y		X	Y		X	Y
1	2	3	1	2	3	1	2	3
266	408274,45	1528682,46	290	408238,39	1528727,27	315	408195,61	1528780,37
267	408265,37	1528693,78	291	408231,08	1528736,35	316	408188,49	1528789,25
268	408252,93	1528686,85	292	408220,25	1528727,87	317	408178,1	1528780,54
269	408257,8	1528680,77	293	408223,9	1528722,91	318	408185,2	1528771,69
266	408274,45	1528682,46	294	408227,1	1528718,92	315	408195,61	1528780,37
66:36:3002007:121/чзy1			290	408238,39	1528727,27	66:36:3002007:59/чзy1		
номер точки по порядку	координаты, м		номер точки по порядку	координаты, м		номер точки по порядку	координаты, м	
	X	Y		X	Y		X	Y
1	2	3	1	2	3	1	2	3
270	408265,35	1528693,77	295	408231,09	1528736,36	319	408188,47	1528789,24
271	408259,69	1528700,83	296	408222,99	1528746,39	320	408181,64	1528797,8
272	408248,59	1528692,24	297	408212,48	1528737,97	321	408171,6	1528789,2
273	408252,93	1528686,86	298	408220,25	1528727,87	322	408178,1	1528780,54
270	408265,35	1528693,77	295	408231,09	1528736,36	319	408188,47	1528789,24
66:36:3002007:63/чзy1			66:36:3002007:57/чзy1					
номер точки по порядку	координаты, м		номер точки по порядку	координаты, м		номер точки по порядку	координаты, м	
	X	Y		X	Y		X	Y
1	2	3	1	2	3	1	2	3
274	408254,82	1528688,55	299	408223	1528746,4	323	408181,6	1528797,77
275	408256,8	1528690,17	300	408216,26	1528754,73	324	408173,83	1528807,47
276	408255,17	1528692,14	301	408205,98	1528746,24	325	408170,64	1528804,82
277	408253,18	1528690,52	302	408212,48	1528737,97	326	408171,54	1528803,69
274	408254,82	1528688,55	299	408223	1528746,4	327	408168,08	1528800,82
66:36:3002007:64/чзy1			66:36:3002007:62/чзy1					
номер точки по порядку	координаты, м		номер точки по порядку	координаты, м		номер точки по порядку	координаты, м	
	X	Y		X	Y		X	Y
1	2	3	1	2	3	1	2	3
278	408259,7	1528700,84	303	408216,27	1528754,74	331	408173,8	1528807,46
279	408252,49	1528709,77	304	408209,46	1528763,2	332	408167,42	1528815,38
280	408241,36	1528701,17	305	408198,86	1528754,75	333	408157,07	1528806,51
281	408248,56	1528692,22	306	408205,98	1528746,24	334	408163,8	1528799,14
278	408259,7	1528700,84	303	408216,27	1528754,74	331	408173,8	1528807,46
66:36:3002007:118/чзy1			66:36:3002007:140/чзy1					
номер точки по порядку	координаты, м		номер точки по порядку	координаты, м		номер точки по порядку	координаты, м	
	X	Y		X	Y		X	Y
1	2	3	1	2	3	1	2	3
282	408252,48	1528709,77	307	408209,44	1528763,19	335	408167,42	1528815,39
283	408245,43	1528718,53	308	408202,31	1528772,05	336	408159,78	1528824,86
284	408234,28	1528710	309	408191,68	1528763,5	337	408148,92	1528816,07
285	408241,38	1528701,19	310	408198,86	1528754,75	338	408157,07	1528806,51
282	408252,48	1528709,77	307	408209,44	1528763,19	335	408167,42	1528815,39
66:36:3002007:112/чзy1			66:36:3002007:61/чзy1					
номер точки по порядку	координаты, м		номер точки по порядку	координаты, м		номер точки по порядку	координаты, м	
	X	Y		X	Y		X	Y
1	2	3	1	2	3	1	2	3
286	408245,45	1528718,55	311	408202,32	1528772,06	339	408159,79	1528824,87
287	408238,38	1528727,26	312	408195,64	1528780,39	340	408153,2	1528833,04
288	408227,11	1528718,92	313	408185,2	1528771,69	341	408142,4	1528824,44
289	408234,27	1528710	314	408191,68	1528763,5	342	408148,92	1528816,07
286	408245,45	1528718,55	311	408202,32	1528772,06	339	408159,79	1528824,87

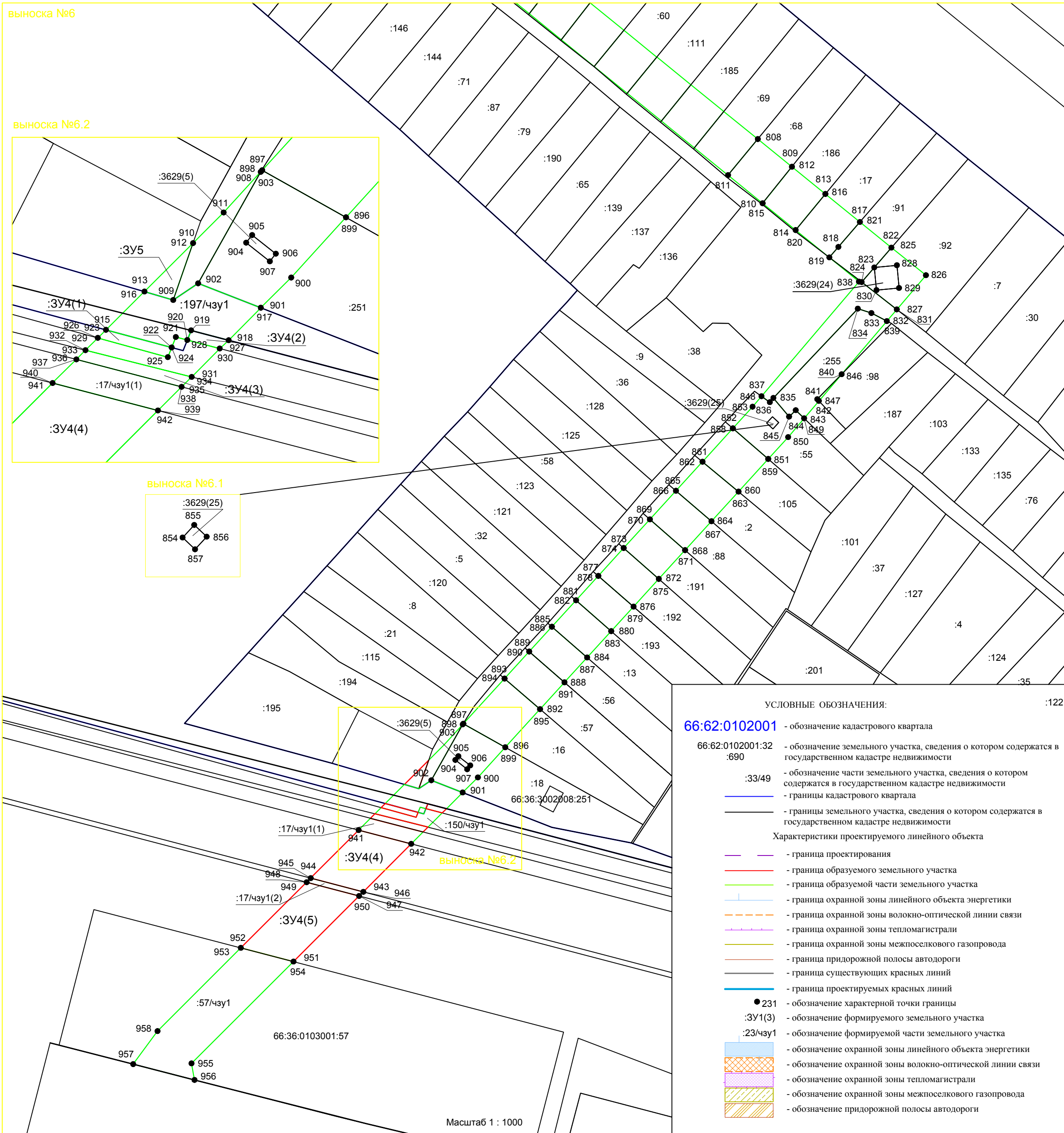
						695-ЦЭС/14-ППТ.ПМ.ГЧ			
						Документация по планировке территории для размещения линейного объекта электросетевого хозяйства "Реконструкция ВЛ 110 кВ СУГРЭС-Пышма, отпайки на ПС Электромедь от ВЛ 110 кВ СУГРЭС-Школьная и отпайки на ПС Химреактивы (с переводом в двухфазное исполнение)"			
Изм.	Кол.уч.	Лист	№ док.	Подпись	Дата	Проект планировки и проект межевания Проект межевания территории	Стadia	Лист	Листов
Разраб.		Корчагина			04.18		ПП	1.6	11
Проверил		Лесникова			04.18				
						Чертеж межевания территории М 1 : 2000	ООО "Северэнергопроект"		

						695-ЦЭС/14-ППТ.ПМ.ГЧ			
						Документация по планировке территории для размещения линейного объекта электросетевого хозяйства "Реконструкция ВЛ 110 кВ СУГРЭС-Пышма, отпайки на ПС Электроместь от ВЛ 110 кВ СУГРЭС-Школьная и отпайки на ПС Химреактивы (с переводом в двухэтапное исполнение)"			
Изм.	Кол.уч.	Лист	№ док.	Подпись	Дата	Проект планировки и проект межевания Проект межевания территории	Стадия	Лист	Листов
Разраб.		Корчагина			04.18		ПД	1.7	11
Проверил		Лесникова			04.18				
						Чертеж межевания территории М 1 : 2000	ООО "Северэнергопроект"		




Примечание: - на выносках отображены границы и характерные точки границ образуемых земельных участков, границы и характерные точки границ образуемых частей земельных участков и границы земельных участков, сведения о границах которых содержатся в ГКН;
- списки координат образуемых земельных участков и образуемых частей земельных участков представлены на листах 1.10 и 1.11 "Чертежа межевания территории"

						695-ЦЭС/14-ППТ.ПМ.ГЧ			
						Документация по планировке территории для размещения линейного объекта электросетевого хозяйства "Реконструкция ВЛ 110 кВ СУГРЭС-Пышма, отпайки на ПС Электромедь от ВЛ 110 кВ СУГРЭС-Школьная и отпайки на ПС Химреактивы (с переводом в двухцепное исполнение)"			
Изм.	Кол.уч.	Лист	№ док.	Подпись	Дата	Проект планировки и проект межевания Проект межевания территории	Стадия	Лист	Листов
Разраб.			Корчагина		04.18		ПП	1.8	11
Проверил			Лесникова		04.18	Чертеж межевания территории М 1 : 2000	ООО "Северэнергопроект"		



66:36:3002008:196/чзy1(1)			66:36:3002008:196/чзy1(2)			66:36:3002008:196/чзy1(3)			66:36:3002008:255/чзy1			66:36:3002008:105/чзy1		
номер точки по порядку	координаты, м		номер точки по порядку	координаты, м		номер точки по порядку	координаты, м		номер точки по порядку	координаты, м		номер точки по порядку	координаты, м	
	X	Y		X	Y		X	Y		X	Y			
1	2	3	1	2	3	1	2	3	1	2	3	1	2	3
819	407356,06	1529795,88	819	407356,06	1529795,88	819	407356,06	1529795,88	819	407356,06	1529795,88	819	407356,06	1529795,88
824	407348,68	1529805,54	824	407348,68	1529805,54	824	407348,68	1529805,54	824	407348,68	1529805,54	824	407348,68	1529805,54
831	407340,5	1529816,04	831	407340,5	1529816,04	831	407340,5	1529816,04	831	407340,5	1529816,04	831	407340,5	1529816,04
832	407337,02	1529813,07	832	407337,02	1529813,07	832	407337,02	1529813,07	832	407337,02	1529813,07	832	407337,02	1529813,07
833	407339,42	1529808,47	833	407339,42	1529808,47	833	407339,42	1529808,47	833	407339,42	1529808,47	833	407339,42	1529808,47
834	407340,74	1529804,4	834	407340,74	1529804,4	834	407340,74	1529804,4	834	407340,74	1529804,4	834	407340,74	1529804,4
835	407314,04	1529779,15	835	407314,04	1529779,15	835	407314,04	1529779,15	835	407314,04	1529779,15	835	407314,04	1529779,15
836	407312,77	1529778,1	836	407312,77	1529778,1	836	407312,77	1529778,1	836	407312,77	1529778,1	836	407312,77	1529778,1
837	407314,55	1529775,62	837	407314,55	1529775,62	837	407314,55	1529775,62	837	407314,55	1529775,62	837	407314,55	1529775,62
838	407348,81	1529804,75	838	407348,81	1529804,75	838	407348,81	1529804,75	838	407348,81	1529804,75	838	407348,81	1529804,75
819	407356,06	1529795,88	819	407356,06	1529795,88	819	407356,06	1529795,88	819	407356,06	1529795,88	819	407356,06	1529795,88
908	407216,41	1529686,25	908	407216,41	1529686,25	908	407216,41	1529686,25	908	407216,41	1529686,25	908	407216,41	1529686,25
802	407199,76	1529676,9	802	407199,76	1529676,9	802	407199,76	1529676,9	802	407199,76	1529676,9	802	407199,76	1529676,9
909	407197,27	1529673,18	909	407197,27	1529673,18	909	407197,27	1529673,18	909	407197,27	1529673,18	909	407197,27	1529673,18
910	407205,77	1529676,14	910	407205,77	1529676,14	910	407205,77	1529676,14	910	407205,77	1529676,14	910	407205,77	1529676,14
911	407210,35	1529680,71	911	407210,35	1529680,71	911	407210,35	1529680,71	911	407210,35	1529680,71	911	407210,35	1529680,71
908	407216,41	1529686,25	908	407216,41	1529686,25	908	407216,41	1529686,25	908	407216,41	1529686,25	908	407216,41	1529686,25
615	407708,11	1529384,12	615	407708,11	1529384,12	615	407708,11	1529384,12	615	407708,11	1529384,12	615	407708,11	1529384,12
622	407704,83	1529387,26	622	407704,83	1529387,26	622	407704,83	1529387,26	622	407704,83	1529387,26	622	407704,83	1529387,26
621	407695,26	1529379,98	621	407695,26	1529379,98	621	407695,26	1529379,98	621	407695,26	1529379,98	621	407695,26	1529379,98
620	407687,64	1529388,12	620	407687,64	1529388,12	620	407687,64	1529388,12	620	407687,64	1529388,12	620	407687,64	1529388,12
625	407681,13	1529396,27	625	407681,13	1529396,27	625	407681,13	1529396,27	625	407681,13	1529396,27	625	407681,13	1529396,27
628	407674,52	1529404,05	628	407674,52	1529404,05	628	407674,52	1529404,05	628	407674,52	1529404,05	628	407674,52	1529404,05
631	407666,22	1529413,89	631	407666,22	1529413,89	631	407666,22	1529413,89	631	407666,22	1529413,89	631	407666,22	1529413,89
914	407697,43	1529375,55	914	407697,43	1529375,55	914	407697,43	1529375,55	914	407697,43	1529375,55	914	407697,43	1529375,55
615	407708,11	1529384,12	615	407708,11	1529384,12	615	407708,11	1529384,12	615	407708,11	1529384,12	615	407708,11	1529384,12
номер точки по порядку	координаты, м		номер точки по порядку	координаты, м		номер точки по порядку	координаты, м		номер точки по порядку	координаты, м		номер точки по порядку	координаты, м	
	X	Y		X	Y		X	Y		X	Y			
1	2	3	1	2	3	1	2	3	1	2	3	1	2	3
834	407340,74	1529804,4	834	407340,74	1529804,4	834	407340,74	1529804,4	834	407340,74	1529804,4	834	407340,74	1529804,4
833	407339,42	1529808,47	833	407339,42	1529808,47	833	407339,42	1529808,47	833	407339,42	1529808,47	833	407339,42	1529808,47
839	407337,01	1529813,08	839	407337,01	1529813,08	839	407337,01	1529813,08	839	407337,01	1529813,08	839	407337,01	1529813,08
840	407321,12	1529799,56	840	407321,12	1529799,56	840	407321,12	1529799,56	840	407321,12	1529799,56	840	407321,12	1529799,56
841	407313,67	1529792,28	841	407313,67	1529792,28	841	407313,67	1529792,28	841	407313,67	1529792,28	841	407313,67	1529792,28
842	407313,15	1529792,77	842	407313,15	1529792,77	842	407313,15	1529792,77	842	407313,15	1529792,77	842	407313,15	1529792,77
843	407307,96	1529788,36	843	407307,96	1529788,36	843	407307,96	1529788,36	843	407307,96	1529788,36	843	407307,96	1529788,36
844	407310,38	1529785,84	844	407310,38	1529785,84	844	407310,38	1529785,84	844	407310,38	1529785,84	844	407310,38	1529785,84
845	407308,45	1529783,86	845	407308,45	1529783,86	845	407308,45	1529783,86	845	407308,45	1529783,86	845	407308,45	1529783,86
835	407314,04	1529779,15	835	407314,04	1529779,15	835	407314,04	1529779,15	835	407314,04	1529779,15	835	407314,04	1529779,15
834	407340,74	1529804,4	834	407340,74	1529804,4	834	407340,74	1529804,4	834	407340,74	1529804,4	834	407340,74	1529804,4
66:36:3002008:98/чзy1			66:36:3002008:98/чзy1			66:36:3002008:98/чзy1			66:36:3002008:98/чзy1			66:36:3002008:98/чзy1		
номер точки по порядку	координаты, м		номер точки по порядку	координаты, м		номер точки по порядку	координаты, м		номер точки по порядку	координаты, м		номер точки по порядку	координаты, м	
	X	Y		X	Y		X	Y		X	Y			
1	2	3	1	2	3	1	2	3	1	2	3	1	2	3
841	407313,67	1529792,28	841	407313,67	1529792,28	841	407313,67	1529792,28	841	407313,67	1529792,28	841	407313,67	1529792,28
846	407321,12	1529799,57	846	407321,12	1529799,57	846	407321,12	1529799,57	846	407321,12	1529799,57	846	407321,12	1529799,57
847	407313,15	1529792,78	847	407313,15	1529792,78	847	407313,15	1529792,78	847	407313,15	1529792,78	847	407313,15	1529792,78
841	407313,67	1529792,28	841	407313,67	1529792,28	841	407313,67	1529792,28	841	407313,67	1529792,28	841	407313,67	1529792,28
66:36:3002008:105/чзy1			66:36:3002008:105/чзy1			66:36:3002008:105/чзy1			66:36:3002008:105/чзy1			66:36:3002008:105/чзy1		
номер точки по порядку	координаты, м		номер точки по порядку	координаты, м		номер точки по порядку	координаты, м		номер точки по порядку	координаты, м		номер точки по порядку	координаты, м	
	X	Y		X	Y		X	Y		X	Y			
1	2	3	1	2	3	1	2	3	1	2	3	1	2	3
858	407304,95	1529767,04	858	407304,95	1529767,04	858	407304,95	1529767,04	858	407304,95	1529767,04	858	407304,95	1529767,04
859	407295,8	1529777,61	859	407295,8	1529777,61	859	407295,8	1529777,61	859	407295,8	1529777,61	859	407295,8	1529777,61
860	407286,05	1529768,72	860	407286,05	1529768,72	860	407286,05	1529768,72	860	407286,05	1529768,72	860	407286,05	1529768,72
861	407294,98	1529757,96	861	407294,98	1529757,96	861	407294,98	1529757,96	861	407294,98	1529757,96	861	407294,98	1529757,96
858	407304,95	1529767,04	858	407304,95	1529767,04	858	407304,95	1529767,04	858	407304,95	1529767,04	858	407304,95	1529767,04

						695-ЦЭС/14-ППТ.ПМ.ГЧ								
						Документация по планировке территории для размещения линейного объекта электросетевого хозяйства "Реконструкция ВЛ 110 кВ СУГРЭС-Пышма, отпайки на ПС "Электромедь" от ВЛ 110 кВ СУГРЭС-Школьная и отпайки на ПС Химреактивы (с переводом в двухконтурное исполнение)"								
Изм.	Кол.уч.	Лист	№ док.	Подпись	Дата									
Разраб.			Корчагина		04.18					Стадия	Лист	Листов		

Примечание: на выносах отображены границы и характерные точки границ образуемых земельных участков, границы и характерные точки границ образуемых частей земельных участков и границы земельных участков, сведения о границах которых содержатся в ГКН;
- списки координат образуемых земельных участков и образуемых частей земельных участков представлены на листах 1.10 и 1.11 "Чертежа межевания территории"

66:36:3002007:54/чзy1			66:36:3002007:48/чзy1			66:36:3002007:40/чзy1			66:36:3002007:34/чзy1			66:36:3002007:117/чзy1			66:36:3002007:25/чзy1			66:36:3002007:128/чзy1			66:36:3002007:1/чзy1		
номер точки по порядку	координаты, м		номер точки по порядку	координаты, м		номер точки по порядку	координаты, м		номер точки по порядку	координаты, м		номер точки по порядку	координаты, м		номер точки по порядку	координаты, м		номер точки по порядку	координаты, м		номер точки по порядку	координаты, м	
	X	Y		X	Y		X	Y		X	Y		X	Y		X	Y		X	Y		X	Y
1	2	3	1	2	3	1	2	3	1	2	3	1	2	3	1	2	3	1	2	3	1	2	3
343	408153,22	1528833,06	371	408107,22	1528890,13	399	408061,29	1528947,16	427	408020,72	1528997,46	455	407971,73	1529058,12	479	407928,36	1529111,86	507	407887,14	1529162,88	531	407848,3	1529210,99
344	408146,68	1528841,13	372	408100,41	1528898,63	400	408054,62	1528955,45	428	408014,44	1529005,27	456	407964,52	1529067,09	480	407920,86	1529121,13	508	407880,35	1529171,29	532	407841,58	1529219,3
345	408135,89	1528832,49	373	408089,41	1528889,82	401	408043,71	1528946,63	429	408003,62	1528996,27	457	407953,82	1529057,96	481	407910,54	1529111,61	509	407869,83	1529162,03	533	407831	1529210,12
346	408142,4	1528824,44	374	408096,37	1528881,23	402	408050,56	1528938,08	430	408010,09	1528988,28	458	407961,03	1529049,02	482	407917,95	1529102,41	510	407876,72	1529153,48	534	407837,77	1529201,73
343	408153,22	1528833,06	371	408107,22	1528890,13	399	408061,29	1528947,16	427	408020,72	1528997,46	455	407971,73	1529058,12	479	407928,36	1529111,86	507	407887,14	1529162,88	531	407848,3	1529210,99
66:36:3002007:53/чзy1			66:36:3002007:47/чзy1						66:36:3002007:138/чзy1			66:36:3002007:137/чзy1						66:36:3002007:20/чзy1			66:36:3002007:1/чзy2		
номер точки по порядку	координаты, м		номер точки по порядку	координаты, м		403	408050,98	1528946,83	номер точки по порядку	координаты, м		номер точки по порядку	координаты, м		483	407916,68	1529114,12	номер точки по порядку	координаты, м		номер точки по порядку	координаты, м	
	X	Y		X	Y	404	408054,5	1528949,62		X	Y		X	Y	484	407920,21	1529116,92		X	Y		X	Y
1	2	3	1	2	3	405	408053,6	1528950,76	1	2	3	1	2	3	486	407915,78	1529115,26	1	2	3	1	2	3
347	408146,7	1528841,15	375	408100,38	1528898,61	406	408050,08	1528947,96	431	408014,42	1529005,26	459	407964,51	1529067,09	483	407916,68	1529114,12	511	407880,35	1529171,3	611	408223,89	1528722,92
348	408140,16	1528849,27	376	408094,24	1528906,25	66:36:3002007:39/чзy1			432	408007,72	1529013,56	460	407957,3	1529076,02	66:36:3002007:24/чзy1			512	407874,14	1529178,98	292	408220,25	1528727,87
349	408129,23	1528840,39	377	408083,25	1528897,52	номер точки по порядку	координаты, м		433	407996,96	1529004,56	461	407946,58	1529066,91	номер точки по порядку	координаты, м		513	407863,59	1529169,75	297	408212,48	1528737,97
350	408135,89	1528832,49	378	408089,43	1528889,84		X	Y	434	408003,63	1528996,28	462	407953,81	1529057,96		X	Y	514	407869,82	1529162,03	301	408205,98	1528746,24
347	408146,7	1528841,15	375	408100,38	1528898,61	431	408014,42	1529005,26	459	407964,51	1529067,09	459	407964,51	1529067,09	1	2	3	66:36:3002007:19/чзy1			305	408198,86	1528754,75
66:36:3002007:133/чзy1			66:36:3002007:46/чзy1			1	2	3	66:36:3002007:33/чзy1			66:36:3002007:29/чзy1			1	2	3	66:36:3002007:19/чзy1			309	408191,68	1528763,50
номер точки по порядку	координаты, м		номер точки по порядку	координаты, м		407	408054,61	1528955,45	номер точки по порядку	координаты, м		номер точки по порядку	координаты, м		487	407920,86	1529121,14	номер точки по порядку	координаты, м		313	408185,20	1528771,69
	X	Y		X	Y	408	408047,15	1528964,7		X	Y		X	Y	488	407914,11	1529129,49		X	Y	317	408178,10	1528780,54
1	2	3	1	2	3	409	408036,47	1528955,58	1	2	3	1	2	3	489	407903,82	1529119,93	1	2	3	322	408171,60	1528789,20
351	408140,14	1528849,26	379	408094,26	1528906,27	410	408043,71	1528946,64	435	408007,74	1529013,58	463	407957,28	1529076,01	490	407910,53	1529111,61	515	407874,14	1529178,99	334	408163,80	1528799,14
352	408133,32	1528857,65	380	408087,31	1528914,85	66:36:3002007:38/чзy1			436	407999,73	1529023,47	464	407950,52	1529084,42	66:36:3002007:23/чзy1			516	407867,97	1529186,63	337	408148,92	1528816,07
353	408122,29	1528849,05	381	408076,33	1528906,14	номер точки по порядку	координаты, м		437	407989,15	1529014,22	465	407940,01	1529075,08	номер точки по порядку	координаты, м		517	407857,55	1529177,23	341	408142,40	1528824,44
354	408129,23	1528840,39	382	408083,24	1528897,52		X	Y	438	407996,95	1529004,56	466	407946,59	1529066,92		X	Y	518	407863,6	1529169,76	345	408135,89	1528832,49
351	408140,14	1528849,26	379	408094,26	1528906,27	435	408007,74	1529013,58	463	407957,28	1529076,01	463	407957,28	1529076,01	1	2	3	66:36:3002007:131/чзy1			612	408130,50	1528838,88
66:36:3002007:52/чзy1			66:36:3002007:45/чзy1			1	2	3	66:36:3002007:32/чзy1			66:36:3002007:28/чзy1			1	2	3	66:36:3002007:131/чзy1			611	408223,89	1528722,92
номер точки по порядку	координаты, м		номер точки по порядку	координаты, м		411	408047,17	1528964,72	номер точки по порядку	координаты, м		номер точки по порядку	координаты, м		491	407914,11	1529129,5	номер точки по порядку	координаты, м		66:36:3002007:17/чзy1		
	X	Y		X	Y	412	408040,18	1528973,34		X	Y		X	Y	492	407907,13	1529138,14		X	Y	номер точки по порядку	координаты, м	
1	2	3	1	2	3	413	408029,58	1528964,16	1	2	3	1	2	3	493	407896,71	1529128,74	1	2	3		1	2
355	408133,37	1528857,69	383	408087,32	1528914,86	414	408036,48	1528955,59	439	407999,72	1529023,47	467	407950,51	1529084,42	494	407903,81	1529119,93	519	407867,97	1529186,64	535	407841,58	1529219,31
356	408127,46	1528864,99	384	408080,75	1528922,99	411	408047,17	1528964,72	440	407992,79	1529032,08	468	407942,99	1529093,7	66:36:3002007:22/чзy1			520	407861,29	1529194,9	536	407835,01	1529227,44
357	408116,77	1528855,91	385	408069,74	1528914,29	номер точки по порядку	координаты, м		441	407982,22	1529022,81	469	407932,4	1529084,5	номер точки по порядку	координаты, м		521	407850,84	1529185,54	537	407824,3	1529218,41
358	408122,28	1528849,05	386	408076,31	1528906,13		X	Y	442	407989,12	1529014,2	470	407940	1529075,08		X	Y	522	407857,55	1529177,24	538	407830,99	1529210,12
355	408133,37	1528857,69	383	408087,32	1528914,86	439	407999,72	1529023,47	467	407950,51	1529084,												

66:36:3002007:15/чзү1			66:36:3002007:10/чзү1			66:36:3002007:3/чзү1			66:36:3002008:176/чзү1			66:36:3002008:180/чзү1			66:36:3002008:14/чзү1			66:36:3002008:52/чзү1			66:36:3002008:68/чзү1			66:36:0103001:57/чзү1		
номер точки по порядку	координаты, м		номер точки по порядку	координаты, м		номер точки по порядку	координаты, м		номер точки по порядку	координаты, м		номер точки по порядку	координаты, м		номер точки по порядку	координаты, м		номер точки по порядку	координаты, м		номер точки по порядку	координаты, м		номер точки по порядку	координаты, м	
	X	Y		X	Y		X	Y		X	Y		X	Y		X	Y		X	Y		X	Y		X	Y
1	2	3	1	2	3	1	2	3	1	2	3	1	2	3	1	2	3	1	2	3	1	2	3	1	2	3
547	407821,25	1529244,48	575	407779,04	1529296,75	603	407729,14	1529358,55	703	407567,36	1529558	731	407526,73	1529608	756	407486,11	1529657,98	784	407439,97	1529714,75	808	407391,43	1529774,49	953	407149,66	1529619,95
548	407814,35	1529253,02	576	407771,47	1529306,12	604	407721,95	1529367,45	704	407558,81	1529568,52	732	407520,17	1529616,07	757	407479,26	1529666,41	785	407432,16	1529724,36	809	407383,16	1529784,68	954	407145,55	1529635,69
549	407803,69	1529243,93	577	407760,91	1529296,92	605	407711,27	1529358,41	705	407547,82	1529559,86	733	407509,52	1529606,99	758	407468,53	1529657,43	786	407421,13	1529715,76	810	407372,25	1529775,92	955	407115,14	1529605,22
550	407810,64	1529235,36	578	407768,46	1529287,57	606	407718,53	1529349,4	706	407556,62	1529549,03	734	407515,92	1529599,12	759	407475,26	1529649,15	787	407428,9	1529706,2	811	407380,65	1529765,58	956	407110,19	1529606,13
547	407821,25	1529244,48	575	407779,04	1529296,75	603	407729,14	1529358,55	703	407567,36	1529558	731	407526,73	1529608	756	407486,11	1529657,98	784	407439,97	1529714,75	808	407391,43	1529774,49	957	407114,90	1529587,80
66:36:3002007:14/чзү1			66:36:3002007:9/чзү1			66:36:3002007:2/чзү1						66:36:3002008:181/чзү1			66:36:3002008:70/чзү1			66:36:3002008:6/чзү1			66:36:3002008:186/чзү1			66:36:0103001:17		
номер точки по порядку	координаты, м		номер точки по порядку	координаты, м		номер точки по порядку	координаты, м		номер точки по порядку	координаты, м		номер точки по порядку	координаты, м		номер точки по порядку	координаты, м		номер точки по порядку	координаты, м		номер точки по порядку	координаты, м		номер точки по порядку	координаты, м	
	X	Y		X	Y		X	Y		X	Y		X	Y		X	Y		X	Y		X	Y		X	Y
1	2	3	1	2	3	1	2	3	707	407558,7	1529552,48	1	2	3	1	2	3	1	2	3	1	2	3	1	2	3
551	407814,34	1529253,02	579	407771,47	1529306,13	607	407721,94	1529367,45	708	407562,23	1529555,28	735	407520,16	1529616,07	760	407479,25	1529666,41	788	407432,16	1529724,37	812	407383,15	1529784,68	66:36:0103001:17/чзү1		
552	407807,58	1529261,42	580	407764,28	1529315,02	608	407714,63	1529376,51	709	407561,33	1529556,41	736	407513,8	1529623,91	761	407471,93	1529675,44	789	407423,96	1529734,46	813	407375,02	1529794,69	937	407188,42	1529658,58
553	407796,95	1529252,29	581	407753,58	1529306,01	609	407703,82	1529367,64	710	407557,8	1529553,62	737	407503,19	1529614,79	762	407461,23	1529666,42	790	407413,14	1529725,59	814	407364,22	1529785,79	938	407184,26	1529674,54
554	407803,69	1529243,94	582	407760,91	1529296,93	610	407711,28	1529358,42	66:36:3002008:89/чзү1			738	407509,52	1529607	763	407468,52	1529657,44	791	407421,13	1529715,77	815	407372,24	1529775,92	939	407180,76	1529670,90
551	407814,34	1529253,02	579	407771,47	1529306,13	607	407721,94	1529367,45	66:36:3002008:89/чзү1			735	407520,16	1529616,07	760	407479,25	1529666,41	788	407432,16	1529724,37	812	407383,15	1529784,68	940	407184,87	1529655,13
66:36:3002007:13/чзү1			66:36:3002007:8/чзү1			66:36:3002008:173/чзү1			66:36:3002008:177/чзү1			66:36:3002008:51/чзү1			66:36:3002008:210/чзү1			66:36:3002008:60/чзү1			66:36:3002008:17/чзү1			66:36:0103001:17/чзү2		
номер точки по порядку	координаты, м		номер точки по порядку	координаты, м		номер точки по порядку	координаты, м		номер точки по порядку	координаты, м		номер точки по порядку	координаты, м		номер точки по порядку	координаты, м		номер точки по порядку	координаты, м		номер точки по порядку	координаты, м		номер точки по порядку	координаты, м	
	X	Y		X	Y		X	Y		X	Y		X	Y		X	Y		X	Y		X	Y		X	Y
1	2	3	1	2	3	1	2	3	711	407558,8	1529568,52	1	2	3	1	2	3	1	2	3	1	2	3	1	2	3
555	407807,57	1529261,42	583	407764,28	1529315,03	607	407721,94	1529367,45	712	407552,74	1529575,99	739	407513,79	1529623,91	764	407471,92	1529675,44	792	407423,96	1529734,47	816	407375,01	1529794,69	945	407170,52	1529640,85
556	407800,39	1529270,31	584	407757,44	1529323,51	608	407714,63	1529376,51	713	407541,93	1529567,1	740	407506,87	1529632,43	765	407464,34	1529684,77	793	407415,94	1529744,31	817	407366,64	1529805	946	407166,41	1529656,56
557	407789,8	1529261,13	585	407746,8	1529314,39	609	407703,82	1529367,64	714	407547,81	1529559,86	741	407504,13	1529630,07	766	407453,51	1529675,92	794	407405,12	1529735,46	818	407359,19	1529798,57	947	407165,18	1529655,33
558	407796,94	1529252,29	586	407753,57	1529306,01	610	407711,28	1529358,42	66:36:3002008:174/чзү1			742	407498,26	1529625,16	767	407461,22	1529666,42	795	407413,14	1529725,6	819	407356,06	1529795,88	948	407169,29	1529639,63
555	407807,57	1529261,42	583	407764,28	1529315,03	607	407721,94	1529367,45	66:36:3002008:174/чзү1			743	407496,16	1529623,44	764	407471,92	1529675,44	792	407423,96	1529734,47	820	407364,23	1529785,8	945	407170,52	1529640,85
66:36:3002007:12/чзү1			66:36:3002007:7/чзү1			66:36:3002008:173/чзү1			66:36:3002008:177/чзү1			66:36:3002008:61/чзү1			66:36:3002008:211/чзү1			66:36:3002008:111/чзү1			66:36:3002008:91/чзү1			66:36:0103001:17/чзү2		
номер точки по порядку	координаты, м		номер точки по порядку	координаты, м		номер точки по порядку	координаты, м		номер точки по порядку	координаты, м		номер точки по порядку	координаты, м		номер точки по порядку	координаты, м		номер точки по порядку	координаты, м		номер точки по порядку	координаты, м		номер точки по порядку	координаты, м	
	X	Y		X	Y		X	Y		X	Y		X	Y		X	Y		X	Y		X	Y		X	Y
1	2	3	1	2	3	1	2	3	715	407552,73	1529575,99	1	2	3	1	2	3	1	2	3	1	2	3	1	2	3
559	407800,39	1529270,32	587	407757,43	1529323,51	607	407721,94	1529367,45	66:36:3002008:178/чзү1			745	407506,86	1529632,43	769	407456,96	1529693,86	797	407407,66	1529754,51	821	407366,64	1529805,01	945	407170,52	1529640,85
560	407792,57	1529279,99	588	407750,3	1529332,33	608	407714,63	1529376,51	66:36:3002008:178/чзү1																	