



ГЛАВА ГОРОДСКОГО ОКРУГА  
СРЕДНЕУРАЛЬСК  
**ПОСТАНОВЛЕНИЕ**

24.03.2023

№ 05-111

г. Среднеуральск

**О проведении общественных обсуждений по проекту утверждения схемы расположения земельных участков на кадастровом плане территории образованных путем раздела земельного участка с кадастровым номером 66:62:0103002:11, расположенного по адресу: Российская Федерация, Свердловская область, городской округ Среднеуральск, г. Среднеуральск, улица Свердлова, 8**

В соответствии с Земельным кодексом Российской Федерации, Градостроительным кодексом Российской Федерации, Федеральным законом от 6 октября 2003 года № 131-ФЗ «Об общих принципах организации местного самоуправления в Российской Федерации, Правилами землепользования и застройки городского округа Среднеуральск, утвержденными решением Думы городского округа Среднеуральск от 25.02.2010 № 43/3, (с изменениями, внесенными решениями Думы городского округа Среднеуральск от 19.12.2019 № 63/8, от 21.07.2021 № 89/1, от 29.12.2021 № 9/3), руководствуясь Уставом городского округа Среднеуральск, Положением об организации и проведении общественных обсуждений, публичных слушаний по вопросам градостроительной деятельности в городском округе Среднеуральск, утвержденным решением Думы городского округа Среднеуральск от 26.09.2019 № 57/3,

**ПОСТАНОВЛЯЮ:**

1. Назначить проведение общественных обсуждений по проекту утверждения схемы расположения земельных участков на кадастровом плане территории образованных путем раздела земельного участка с кадастровым номером 66:62:0103002:11, расположенного по адресу: Российская Федерация, Свердловская область, городской округ Среднеуральск, г. Среднеуральск, улица Свердлова, 8, находящегося в границах территориальной зоны «Зона застройки индивидуальными жилыми домами и жилыми домами блокированной застройки ИЖ» (далее – Проект) с 29 марта 2023 года по 25 апреля 2023 года.

2. Отделу архитектуры и градостроительства администрации городского округа Среднеуральск:

2.1. подготовить и провести в установленный срок общественные обсуждения по Проекту в том числе с участием: граждан, постоянно проживающих на территории, в отношении которой подготовлен такой проект; правообладателей, находящихся

Бланк № 0000283

в границах этой территории земельных участков и расположенных на них объектов капитального строительства; правообладателей помещений, являющихся частью указанных объектов капитального строительства;

2.2. разместить оповещение о начале общественных обсуждений на официальном сайте городского округа Среднеуральск <https://sredneuralsk.midural.ru/deyatelnost/mbu-arkhitektura/obshchestvennye-obsuzhdeniya/> в разделе «Общественные обсуждения», в печатном средстве массовой информации «Вести ГО Среднеуральск», на информационном стенде, расположенного на здании многоквартирного дома по адресу: г. Среднеуральск, ул. Свердлова, д. 8 и на оборудованных информационных стендах, расположенных в муниципальном бюджетном учреждении «Архитектура» по адресу: 624070, Свердловская область, город Среднеуральск, улица Октябрьская, д. 2а, не позднее 29 марта 2023 года;

2.3. разместить Проект и прилагаемые к нему информационные материалы, подлежащие рассмотрению на общественных обсуждениях, на официальном сайте городского округа Среднеуральск <https://sredneuralsk.midural.ru/deyatelnost/mbu-arkhitektura/obshchestvennye-obsuzhdeniya/> в разделе «Общественные обсуждения», на информационном стенде, расположенного на здании многоквартирного дома по адресу: г. Среднеуральск, ул. Свердлова, д.8 и на оборудованных информационных стендах, расположенных в муниципальном бюджетном учреждении «Архитектура» по адресу: 624070, Свердловская область, город Среднеуральск, улица Октябрьская, д. 2а до 30 марта 2023 года;

2.4. рассмотреть поступившие предложения и замечания по Проекту, подготовить протокол общественных обсуждений и заключение о результатах общественных обсуждений до 28 апреля 2023 года;

2.5. разместить заключение о результатах общественных обсуждения на официальном сайте городского округа Среднеуральск <https://sredneuralsk.midural.ru/deyatelnost/mbu-arkhitektura/obshchestvennye-obsuzhdeniya/> в разделе «Общественные обсуждения», и в печатном средстве массовой информации «Вести ГО Среднеуральск» по 04 мая 2023 года.

3. Муниципальному бюджетному учреждению «Архитектура»:

3.1. осуществлять идентификацию участников общественных обсуждений;

3.2. осуществлять прием от физических и юридических лиц предложений и замечаний по проекту с 29 марта 2023 года по 25 апреля 2023 года в письменной форме по адресу: 624070, Свердловская область, город Среднеуральск, улица Октябрьская, д. 2а, и по адресу электронной почты: mbu4@yandex.ru.

4. Контроль за исполнением настоящего постановления оставляю за собой.

5. Настоящее постановление опубликовать в печатном средстве массовой информации «Вести ГО Среднеуральск», в сетевом издании «Среднеуральский вестник» по адресу: <https://nprasredneuralsk.ru/> и разместить на официальном сайте городского округа Среднеуральск в разделе «Общественные обсуждения».

Исполняющий обязанности главы  
городского округа Среднеуральск

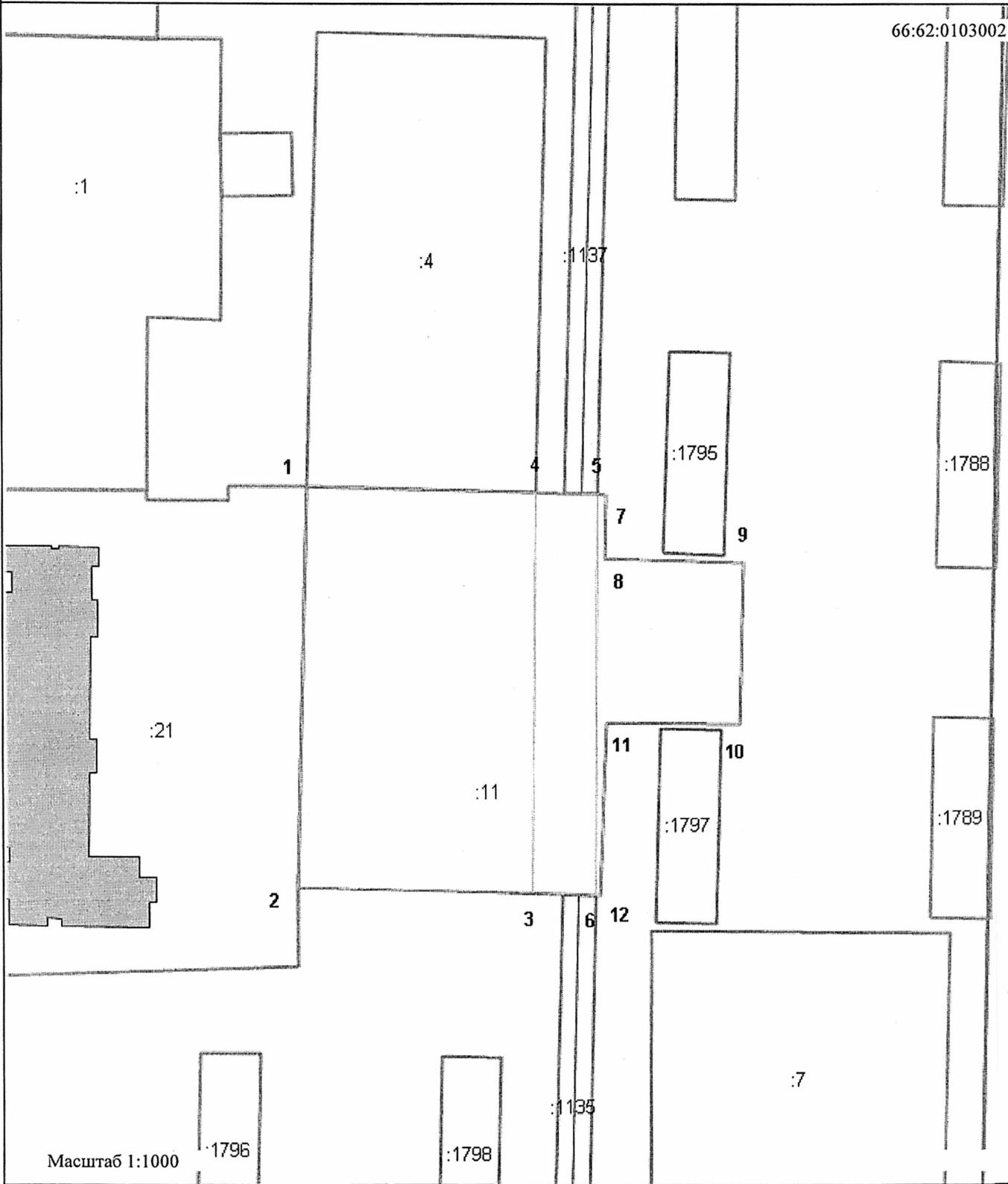


А.В. Стасёнок








Утверждена:  
 Постановлением  
 Администрации городского округа Среднеуральск  
 от 24.03.2023 № 05-III

Схема расположения земельного участка или земельных участков на кадастровом плане территории

66:62:0103002



Условные обозначения:

- |   |                                       |   |                                     |   |                                     |
|---|---------------------------------------|---|-------------------------------------|---|-------------------------------------|
|  | Границы образуемых земельных участков |  | Границы исходных земельных участков |   | Границы учтенных земельных участков |
|  | Земельные участки (Подпись)           |  | Граница кадастрового квартала       |  | Кадастровые кварталы (Подпись)      |
|  | Обозначение характерных точек         |   |                                     |   |                                     |

Условный номер земельного участка		66:62:0103002:11:3У1	
Площадь земельного участка, кв.м.		3159,00	
Обозначение характерных точек границ	Координаты, м		
	X	Y	
1	407510.70	1524864.91	
2	407437.15	1524863.10	
3	407436.00	1524906.55	
4	407509.60	1524907.30	
1	407510.70	1524864.91	
Условный номер земельного участка		66:62:0103002:11:3У2	
Площадь земельного участка, кв.м.		842,00	
Обозначение характерных точек границ	Координаты, м		
	X	Y	
4	407509.60	1524907.30	
5	407509.34	1524918.69	
6	407435.70	1524918.03	
3	407436.00	1524906.55	
4	407509.60	1524907.30	
Условный номер земельного участка		66:62:0103002:11:3У3	
Площадь земельного участка, кв.м.		858,00	
Обозначение характерных точек границ	Координаты, м		
	X	Y	
5	407509.34	1524918.69	
7	407509.30	1524920.24	
8	407497.49	1524919.95	
9	407496.81	1524945.68	
10	407467.28	1524944.98	
11	407467.67	1524920.17	
12	407435.68	1524918.87	
6	407435.70	1524918.03	
5	407509.34	1524918.69	