



АДМИНИСТРАЦИЯ МУНИЦИПАЛЬНОГО ОКРУГА  
СРЕДНЕУРАЛЬСК СВЕРДЛОВСКОЙ ОБЛАСТИ

## ПОСТАНОВЛЕНИЕ

04.04.2025

№ 604-ПА

г. Среднеуральск

**Об утверждении дизайн-проектов по перечню общественных территорий, предлагаемых для голосования в 2025 году по выбору общественных территорий, подлежащих благоустройству в 2026 году, в рамках муниципальной программы «Формирование современной городской среды на 2018-2030 годы на территории муниципального округа Среднеуральск Свердловской области»**

В соответствии с Федеральным законом от 6 октября 2003 года № 131-ФЗ «Об общих принципах организации местного самоуправления в Российской Федерации», приказом Министерства энергетики и жилищно-коммунального хозяйства Свердловской области от 14 марта 2025 № 143 «Об утверждении порядка-плана мероприятий («дорожной карты») по организации проведения в 2025 году в муниципальных образованиях, расположенных на территории Свердловской области, голосования по отбору общественных территорий, подлежащих благоустройству в рамках реализации муниципальных программ формирования современной городской среды», Уставом муниципального округа Среднеуральск Свердловской области, в рамках муниципальной программы «Формирование современной городской среды на 2018-2030 годы на территории муниципального округа Среднеуральск», утвержденной постановлением администрации городского округа Среднеуральск от 15.01.2021 № 03 (с изменениями, внесенными постановлением администрации городского округа Среднеуральск от 31.10.2024 № 1033-ПА), во исполнение письма Министерства энергетики и жилищно-коммунального хозяйства Свердловской области от 17.03.2025 № 11-06-08/2058, Администрация муниципального округа Среднеуральск Свердловской области

**ПОСТАНОВЛЯЕТ:**

1. Утвердить:

1.1. дизайн-проект по общественной территории «Мыс Веселый» («продолжение благоустройства набережной» (обновленный проект)), предлагаемой для голосования в 2025 по выбору общественных территорий,

Бланк № 0021809

подлежащих благоустройству в 2026 году, в рамках муниципальной программы «Формирование современной городской среды на 2018-2030 годы на территории муниципального округа Среднеуральск Свердловской области» (прилагается);

1.2. дизайн-проект по общественной территории «Городской парк» (обновленный проект), предлагаемой для голосования в 2025 году по выбору общественных территорий, подлежащих благоустройству в 2026 году, в рамках муниципальной программы «Формирование современной городской среды на 2018-2030 годы на территории муниципального округа Среднеуральск Свердловской области» (прилагается).

3. Контроль за исполнением настоящего постановления возложить на заместителя Главы муниципального округа Среднеуральск Свердловской области М.Н. Кузьмину.

4. Настоящее постановление опубликовать в печатном средстве массовой информации «Вести ГО Среднеуральск», сетевом издании «Среднеуральский вестник» и разместить на официальном сайте муниципального округа Среднеуральск Свердловской области в разделе «Формирование комфортной городской среды».

Глава муниципального округа  
Среднеуральск Свердловской области



А.В. Стасёнок

# Дизайн проект по общественной территории Мыс веселый ("продолжение благоустройства набережной" (обновленный проект))






МУНИЦИПАЛЬНЫЙ ОКРУГ СРЕДНЕУРАЛЬСК  
СВЕРДЛОВСКАЯ ОБЛАСТЬ

**ГОРОДСКОЙ ПАРК**

(ОБНОВЛЕННЫЙ ПРОЕКТ)



# ЭНЕРГИЯ ЖИЗНИ

Концепция развития территории центрального  
городского парка г.Среднеуральска



ВСЕРОССИЙСКИЙ КОНКУРС  
ЛУЧШИХ ПРОЕКТОВ  
СОЗДАНИЯ КОМФОРТНОЙ  
ГОРОДСКОЙ СРЕДЫ

# содержание

1. Концепция развития территории (описание проектных решений).....	3-4	10. Ведомость озеленения.....	28-29
2. Выявление идентичности территории.....	5-6	11. Схема озеленения.....	30-32
3. Схема функционально-планировочной организации территории проектирования (генплан).....	7	12. Схема дренирования территории.....	33
4. Схема проектного функционального зонирования территории по видам использования .....	8-9	13. Схема решений по освещению территории.....	34
5. Схема проектного функционального зонирования территории по видам социальной и коммерческой активности.....	10	14. Схема проектной транспортной, пешеходной и велосипедной организации территории.....	35
6. Проектное предложение по благоустройству территории.....	11-13	15. Схема сценариев использования территории.....	36-37
7. Ведомость малых архитектурных форм.....	14-18	16. Схема проектных зон активности городских сообществ.....	38-39
8. Схема покрытий.....	19	17. Схема развития сферы услуг и предпринимательства.....	40-41
9. Индивидуальные решения малых архитектурных форм.....	20-27	18. Схема создания новых рабочих мест.....	42
		19. Основные технико-экономические показатели.....	43
		20. Визуализация предлагаемых решений.....	44-54

## концепция развития территории

Город Среднеуральск расположен в самом центре Свердловской области, в сердце Урала. В свою очередь предлагаемая к благоустройству территория находится в центре города, что усиливает смысловую нагрузку данного места и его значимость в общей структуре локальных пространств Среднеуральска и в сети знаковых мест всего региона.

Структура территории на сегодняшний день не подчинена единому композиционному замыслу, облик недостаточно выразителен, ландшафтно-рекреационный потенциал не используется в полной мере, значимые историко-культурные объекты и пространства не получают активного развития. Пространственное развитие парка должно быть связано с архитектурно-планировочной организацией городской среды с учетом функциональных, социальных, бытовых и художественно-эстетических потребностей людей.

Отдельно хочется отметить уникальное явление для городов России - наличие в центре городской структуры Среднеуральска лесопарковой зоны, на основе которого и разработана концепция организации и развития данной территории. Именно этот «зеленый остров» из сосен и берез является величайшим достоянием для промышленной территории, который, с одной стороны, символизирует заботу о горожанах, об их здоровье, о Природе и значимости экологии; с другой стороны, транслирует альтернативный путь в развитии городских пространств с сохранением рекреационных зон в центральной части. Горожане зовут это место «Мыс Урала» - словосочетание, имеющее глубокий подтекст и трансформирующееся в выражение «Мы с Урала». Это та самая идентичность, выделяющая Среднеуральск из всех других городов нашей необъятной Родины. «Мыс» становится одной из главных доминант архитектурной композиции. Отсюда родился слоган «Энергия жизни», объединивший исторические предпосылки зарождения города как СУГРЭС (энергостанции), период активного развития энергетики на Урале, перехода к «зеленой» энергии и развитию экологического подхода и самой Жизни людей.

Основная идея: Центральный парк и прилегающие к нему территории формируют центральный культурно-оздоровительный кластер города, в котором сосредоточены необходимые общественные пространства для различных видов отдыха, занятий спортом, проведения массовых культурных мероприятий, направленных на сохранение физического, духовного и социального здоровья жителей и гостей Среднеуральска.

Единство градостроительной композиции достигается на основе целенаправленного формирования планировочной и объемно-пространственной структур, обоснованного расположения имиджевых и социально-значимых объектов в структуре парка, стратегического расположения инвестиционных площадок, единого композиционно-художественного замысла.

При разработке проектного предложения были определены три основные блока пространств для реализации функций: рекреация для отдыха и спорта, административно-деловая часть, торжественная часть.

При композиционном моделировании проектного решения территории явно читается центральная композиционная ось, проходящая через всю структуру городской среды. При формировании композиции общественного пространства данная ось поддержана в решении сети дорожек и центрального променада, покрытий, уравновешена размещением площадок и объектов, а также зафиксирована с помощью малых архитектурных форм. Конфигурация дорожек и площадок поддерживает образ Уральских гор, образ молнии как мощного энергетического заряда, а также удачно сочетается с уже существующей сетью тропинок и площадок.

Взаимное расположение всех элементов композиции создает упорядоченную структуру с несколькими вариантами маршрутов в зависимости от цели пребывания на территории:

- спортивные дорожки - малый и большой круг для бега, скандинавской ходьбы, катания на роликах, самокатах, велосипедах; также соединяют в единую структуру спортивные площадки;
- прогулочные тропинки - развитая сеть внутри лесопарковой зоны, соединяющаяся с рядом расположенными объектами и входами на территорию парка, связывающие в единое целое парк и сквер ветеранов; а также позволяющие гармонично интегрировать территорию в транзитную сеть пешеходных дорожек;
- центральный променада - зона для проведения торжественных мероприятий, шествий, фестивалей, ярмарок и пр.; подходит для проведения профессиональных фотосессий и личных селфи; предусматривает свадебные шествия; проведение дня города, размещение новогоднего ледового городка и т.п.; также соединяет в единую структуру рекреационные зоны;
- транзитные пути - сеть дорожек расположена так, чтобы территорию парка можно было пересечь по кратчайшим направлениям, не мешая при этом реализации процессов на функциональных пространствах.

На территории предусмотрены пространства различных функциональных назначений: рекреации для тихого спокойного отдыха на свежем воздухе; зоны для занятия спортом (бег, ходьба, скейт-зона, воркауты, беговых лыж); зоны для размещения пунктов проката, фудкорта и/или торговых павильонов; зоны отдыха в полузакрытых павильонах (укрытие от яркого солнца или осадков); детская площадка (структура из нескольких пространств для детей различных возрастов и мест отдыха для сопровождающих взрослых, объединенных пешеходной дорожкой и изогнутой дорожкой для катания на электромобилях, роликах, самокатах); зрительный зал под открытым небом со сценой и засценным пространством; зона для игры в шахматы; сохраняемая аллея в честь победы в Великой Отечественной войне; зона общественного туалета.

При этом композиция формируется таким образом, чтобы сохранить уникальную лесопарковую зону, оградить зоны отдыха от воздействий автотранспорта, оградить жителей близлежащих домов от возможного шума при проведении мероприятий.

## концепция развития территории

*Транспортно-пешеходная сеть.* В проекте предусмотрен перенос дороги для формирования единого пешеходного пространства в зоне сквера ветеранов. Для визуального объединения нескольких рекреационных зон в композиционном решении предусмотрены размещения дорожек с четким формированием физической и визуальной оси пространства, поддержка ее рисунком мощения; а также размещение в нескольких зонах приподнятого дорожного полотна для организации беспрепятственного пешеходного движения и пандуса для регулирования скорости автомобилей. Для временного хранения личного автотранспорта предусмотрены парковочные карманы, расположенные вблизи от входов на территорию парка и у социальных объектов. Также для беспрепятственного движения пешеходов, относящихся к ЛОВЗ (люди с ограниченными возможностями здоровья) и МГН (малоподвижная группа населения), предусмотрены пандусы (понижение пешеходной части и паребрика). Для эффективности работы сценического пространства выполнен технический проезд с разворотной площадкой. Для исключения разгрузочно-погрузочных работ в магазинах первого этажа жилого дома через жилые пространства и двор предлагается создание местного проезда вдоль фасада здания с разворотной площадкой. Также отдельно формируется проезд к станции Скорой помощи с разворотной площадкой и парковочными местами.

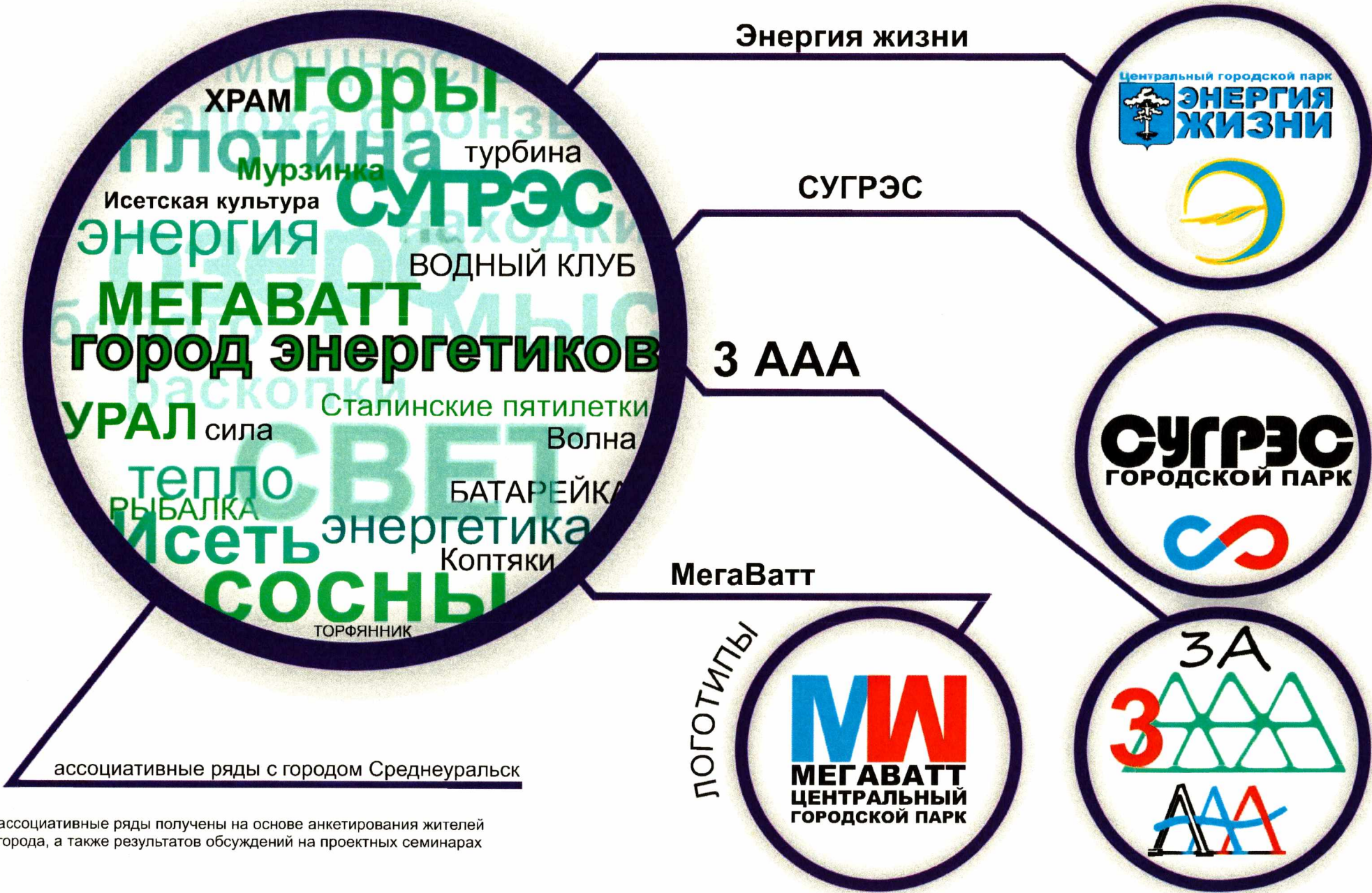
Сеть пешеходных тропинок и дорожек сделана таким образом, чтобы сочетать в себе возможность транзитного преодоления пространств по кратчайшим расстояниям (что также направлено на избежание вытаптывания газонов) и различных прогулочных маршрутов с остановками в зонах отдыха.

*Рекреации.* Поскольку одной из основных задач данного пространства является оздоровление жителей промышленного города, то в проекте много внимания уделяется сохранению рекреационных пространств и созданию дополнительных мест отдыха на свежем воздухе; организации спортивных площадок. В первую очередь сохраняется существующий лесопарк, планируются работы по высадке подлеска и травяного покрытия, устройство дренажа почв (территория склонна к заболачиванию), подсыпка грунта, проведение санитарной обрезки и вырубки. Сохраняется аллея с высаженными 65 яблонями в честь 65-ой годовщины победы в ВОВ. Обустраиваются дополнительные рекреационные зоны: детская игровая площадка, сквер ветеранов, городской сад - на местах существующих озелененных пространств, но находящихся в плохом состоянии (валежник, поросль, хаотичное произрастание самосейных кустов и деревьев и т.п.). Рекреационные пространства защищаются от вредного воздействия (шума, пыли, выхлопов) автотранспорта рядовыми посадками кустарника, дополняются групповыми посадками цветущих деревьев и кустов, растений хвойных пород («здоровый воздух»); растений, способных поглощать большое количество вредных веществ из воздушной среды (акация). Создается новый травяной покров, т.к. многие территории вытоптаны; в низких участках, склонных к подтапливанию, высаживаются болотные травы, ирисы и др. растения, хорошо переносящие влажные почвы.


*Малые архитектурные формы.* В целях создания неповторимого образа и поддержания идеи города в сердце Уральских гор разрабатываются индивидуальные МАФ: павильоны, светильники с гелиотермическим элементом питания, перегородки-ширмы, навигационные стенды, предметы уличной мебели, скульптурные группы, ограждение и входные группы (представлены на листах альбома). В предлагаемых решениях применяются элементы, создающие образы самоцветных камней, кристаллов, а также отсылающие к символике энергии за счет формы и цвета объектов. Для разделения скейт-площадки и пространства для массовых мероприятий создается стена, одна сторона которой покрыта специфическим граффити (для поддержки молодежных движений Среднеуральска), вторая сторона - доска почета города, где будут размещены барельефы и скульптура наград города, знамена. Для создания сценического пространства предложено сформировать высокий подиум, который может сам использоваться как сцена, а может быть основой для монтажа сборно-разборной конструкции только на время проведения мероприятия, что повышает эффективность использования пространства в зависимости от типа мероприятия, массовости, времени года. Также применяются типовые МАФ (лавочки, вазоны и др.), имеющие сертификаты качества. Например, при оборудовании детских пространств. Для облагораживания естественного холма в зоне городского сада предлагается выполнить смотровую площадку с размещением ротонды, что может стать привлекательной фотозоной. Основной высотной доминантой территории является арт-объект «Среднеуральск. Окно в историю», выполненный в виде трех высоких объемов с полуарочными проемами и скульптурой сосны в центральном пространстве. Форма символизирует три эпохи существования города, а сосна - элемент герба города - символ долголетия, устойчивости, крепкой базы (мощная корневая система). Объемы треугольной формы покрыты гранитной облицовочной плиткой. На них прикреплена табличка с краткой исторической справкой о Среднеуральске. Арт-объект установлен на квадратный в плане постамент, куда также установлены прожекторы для подсветки. С наружной стороны постамента размещена надпись «Среднеуральск», обращенная в сторону главного входа и сцены.

*Освещение.* Для обеспечения безопасности территории сформирована система освещения и видеонаблюдения. Все светильники можно поделить на две группы: функциональные и декоративные. Рекомендуется применение светильников типа LED. В зоне пешеходного перехода установлены светильники с мигающей сигнальной лампой для повышения безопасности перехода.

Таким образом предлагается комплексное решение по формированию комфортной городской среды с сохранением рекреационных территорий, созданием площадок для различных социальных групп города, учетом требований безопасности, требований ЛОВЗ; формируются пространства для развития бизнес-идей, проведения культурно-массовых мероприятий, оздоровления и просвещения.



ассоциативные ряды получены на основе анкетирования жителей города, а также результатов обсуждений на проектных семинарах



Урал



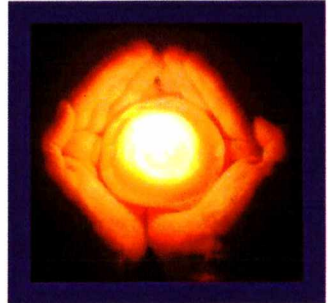


ПАРК  
Сосны



#### 4.4. Архитектурное решение выявление идентичности

Энергия



горы

МОЛНИЯ



реки

волна

## 4.4. Архитектурное решение

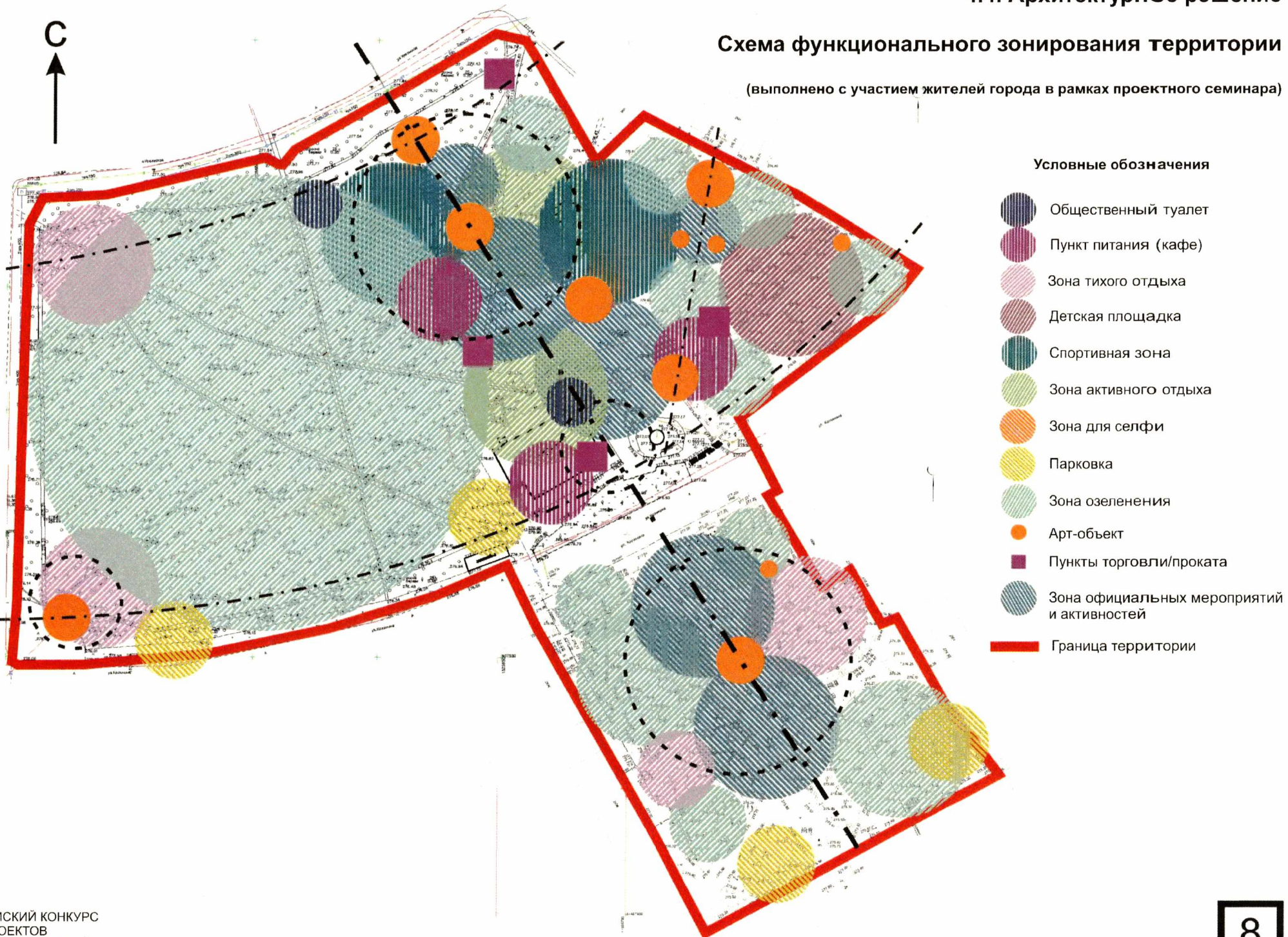
### Схема функционально-планировочной организации территории



## 4.4. Архитектурное решение

### Схема функционального зонирования территории

(выполнено с участием жителей города в рамках проектного семинара)














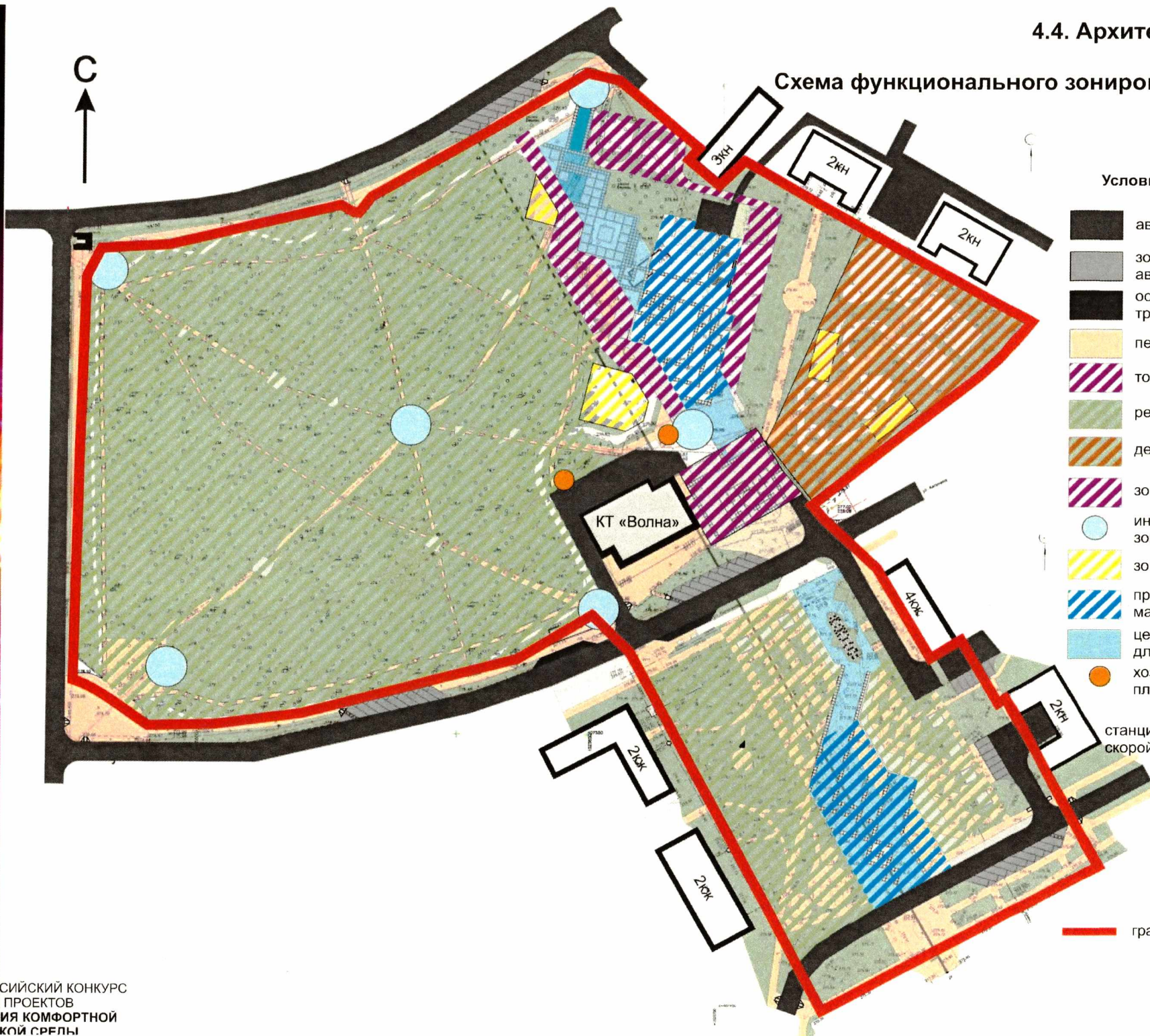
## 4.4. Архитектурное решение

### Схема функционального зонирования территории

по видам использования

#### Условные обозначения

-  автомобильная дорога
-  зона временного хранения автотранспорта
-  остановка общественного транспорта
-  пешеходные зоны
-  торговая площадь
-  рекреационные пространства
-  детская игровая зона
-  зона активного отдыха и спорта
-  информационно-навигационная зона
-  зона тихого отдыха
-  пространства для массовых мероприятий
-  центральный променад для прогулок и отдыха
-  хозяйственно-бытовая площадка
-  станция скорой помощи
-  граница территории



## 4.4. Архитектурное решение

### Схема функционального зонирования территории

по видам социальной и коммерческой активности

#### Условные обозначения

##### 1. коммуникационная функция

- автомобильная дорога
- зона временного хранения автотранспорта
- остановка общественного транспорта
- входная группа
- пешеходные зоны

##### 2. спортивно-оздоровительная функция

- спортивная площадка
- скейт-площадка
- рекреационная зона
- дорожки для спортивной ходьбы, катания на роликах, самокатах, велосипедах
- детская площадка

##### 3. творчество и образование

- сцена
- зона творчества
- зона игры в шахматы
- информационная зона

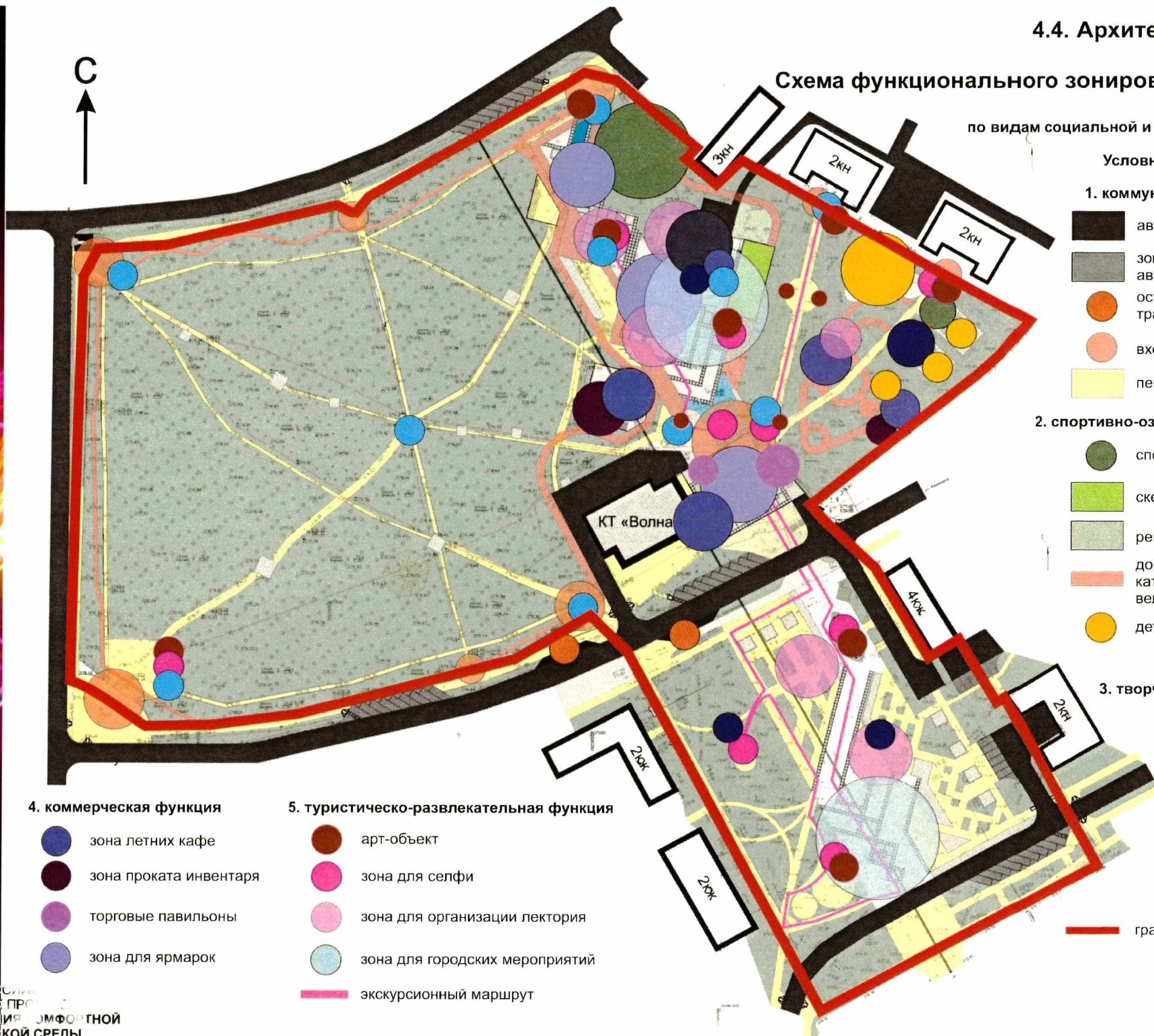
##### 4. коммерческая функция

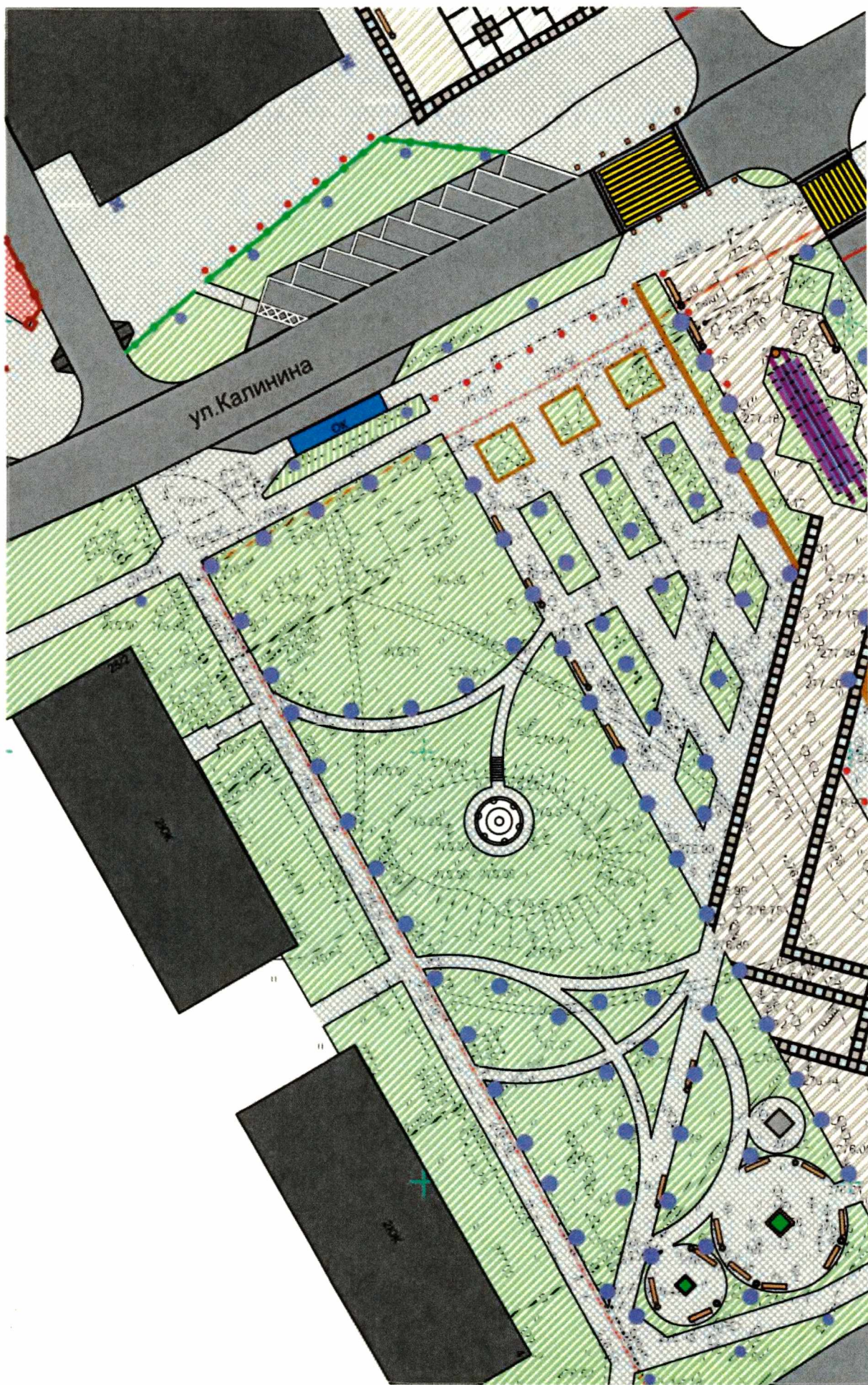
- зона летних кафе
- зона проката инвентаря
- торговые павильоны
- зона для ярмарок

##### 5. туристическо-развлекательная функция

- арт-объект
- зона для селфи
- зона для организации лектория
- зона для городских мероприятий
- экскурсионный маршрут

граница территории





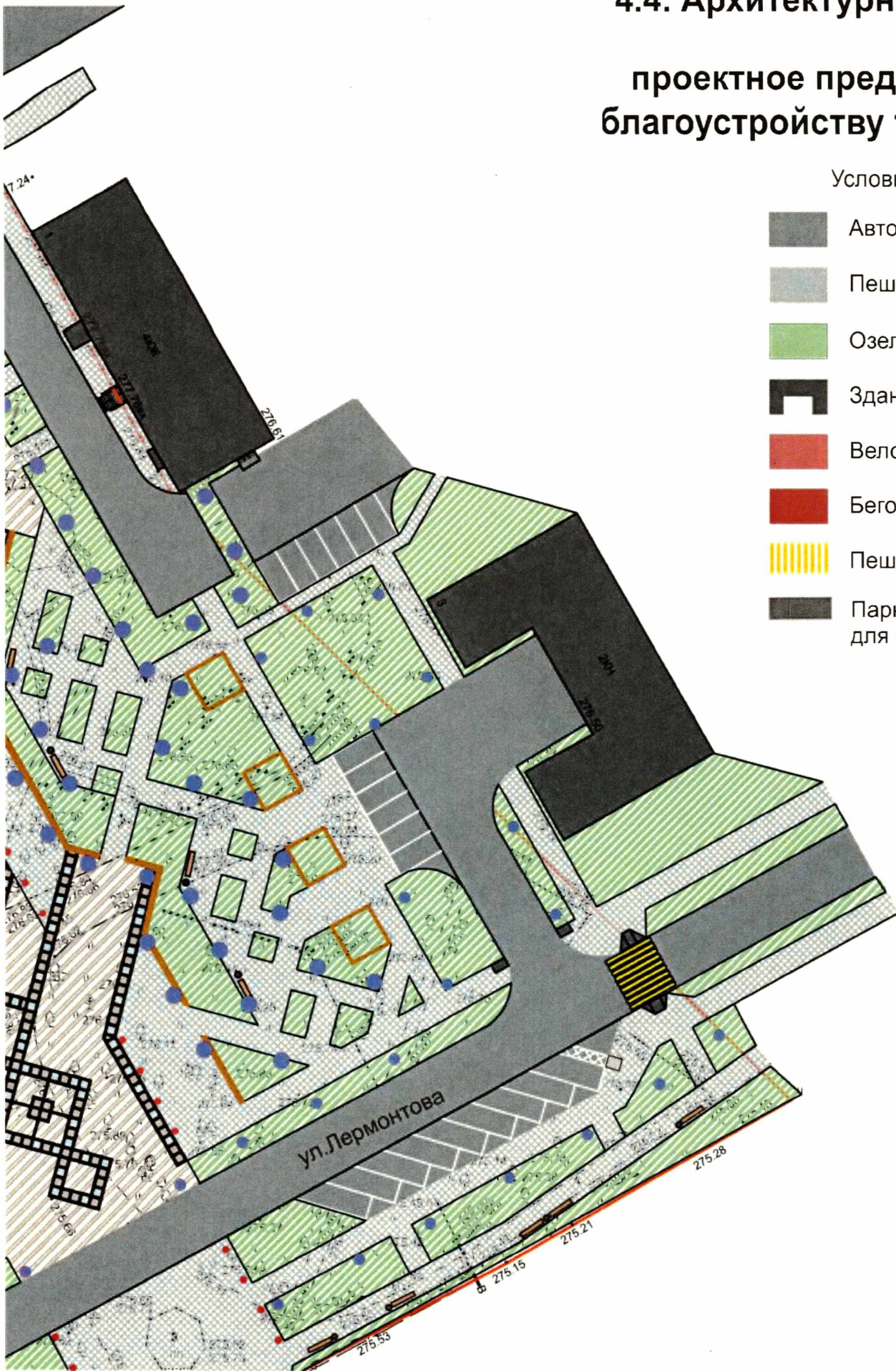
ВСЕРОССИЙСКИЙ КОНКУРС  
ЛУЧШИХ ПРОЕКТОВ  
СОЗДАНИЯ КОМФОРТНОЙ  
ГОРОДСКОЙ СРЕДЫ

0 10 50 100

## 4.4. Архитектурное решение проектное предложение по благоустройству территории

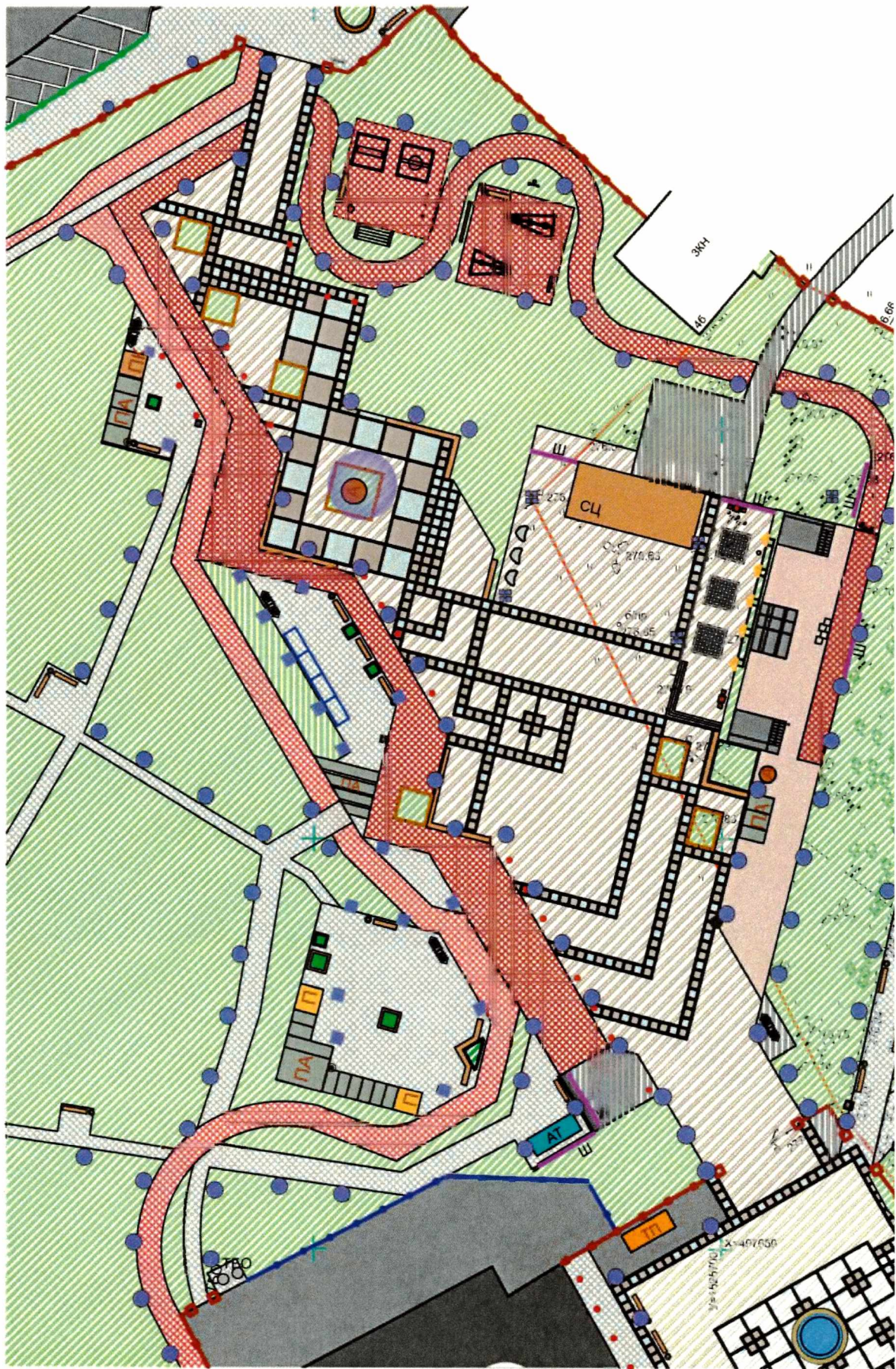
Условные обозначения

- Автомобильная дорога
- Пешеходные дорожки
- Озеленение
- Здания и сооружения
- Велосипедная дорожка
- Беговая дорожка
- Пешеходный переход
- Парковка для автомобилей



150

200



ВСЕРОССИЙСКИЙ КОНКУРС  
ЛУЧШИХ ПРОЕКТОВ  
СОЗДАНИЯ КОМФОРТНОЙ  
ГОРОДСКОЙ СРЕДЫ



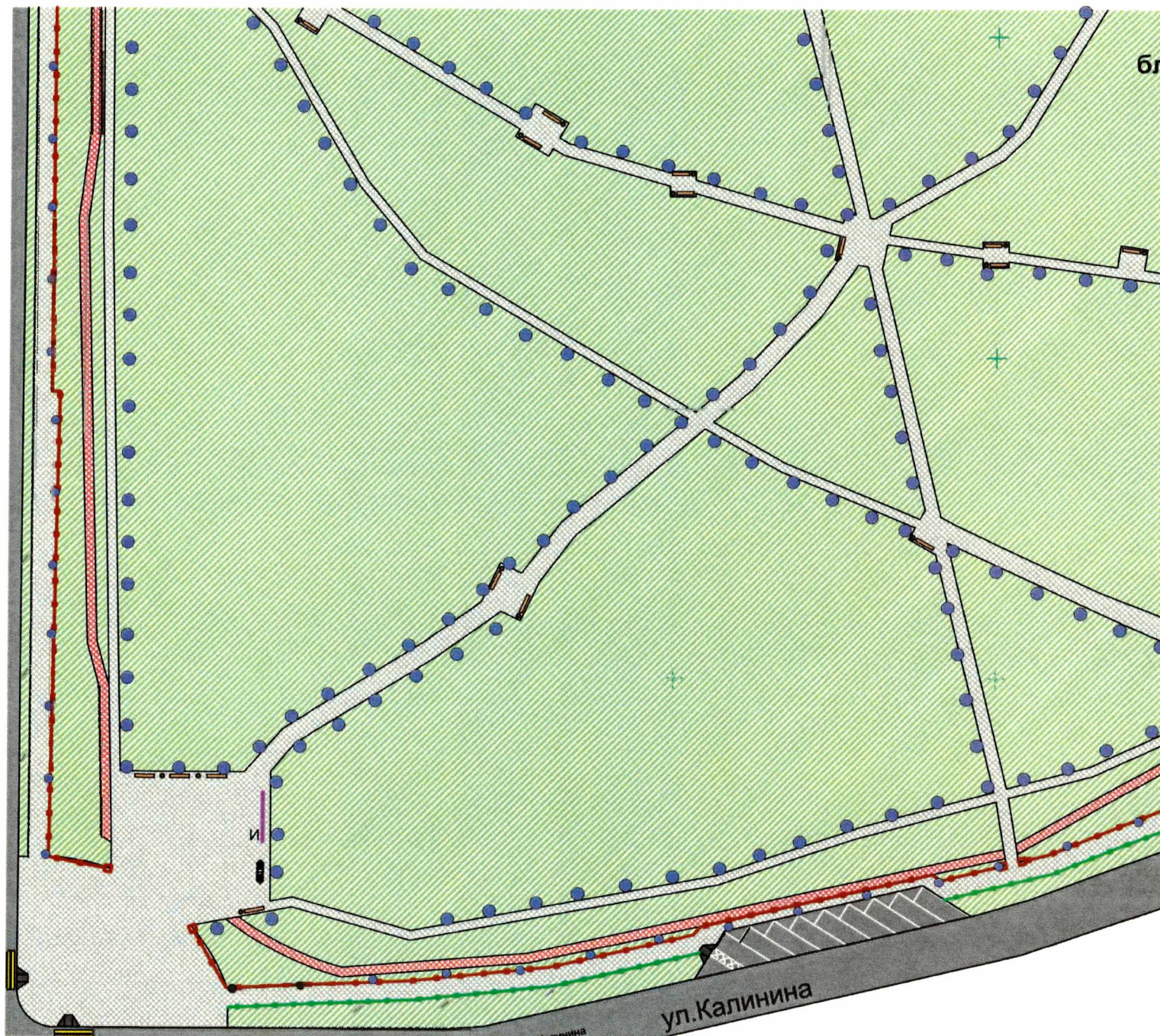


#### 4.4. Архитектурное решение

#### проектное предложение по благоустройству территории

Условные обозначения

-  Автомобильная дорога
-  Пешеходные дорожки
-  Озеленение
-  Здания и сооружения
-  Велосипедная дорожка
-  Беговая дорожка
-  Пешеходный переход
-  Парковка для автомобилей



## 4.4. Архитектурное решение

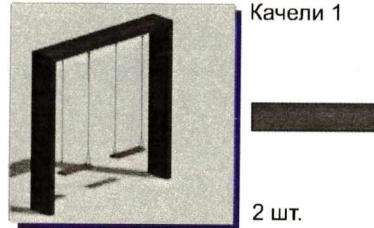
### ведомость малых архитектурных форм



Лестница для разработки пальцев рук

Размеры: 16\*20\*213 см

1 шт.



Качели 1

2 шт.



Игровой комплекс "Парк"  
Размеры: 1100\*795\*620 см

1 шт.



Песочница "Гусеница"

Размеры: 220\*150\*45 см

Зона безопасности: 520\*450 см

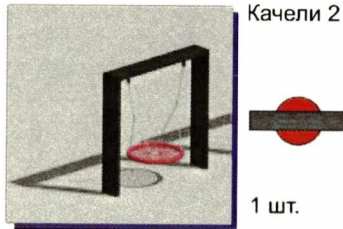
1 шт.



Балансир на пружине для разработки тазобедренного сустава

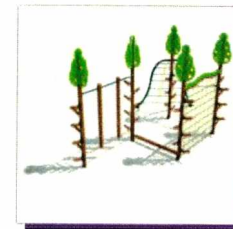
Размеры: 130\*61\*86 см

1 шт.



Качели 2

1 шт.



Гимнастический комплекс ДСК "Роша"  
Размеры: 700\*430\*390 см

Зона безопасности: 1000\*730 см

1 шт.



Качалка КНП

Размеры: 122,9\*34,4\*79,5 см


Зона безопасности: 142,9\*54,4 см

1 шт.



Парковка для велосипеда

5 шт.



Пергола с качелью

Размеры: 310\*310\*304,5 см

ПК

1 шт.



Игровой комплекс "Парк"

Размеры: 560\*760\*360 см

1 шт.



Качалка на пружинке "Грибок"

Размеры: 400\*135\*45 см

3 шт.



Ограждение для детской площадки с доской для рисования

2 шт.



Полоса препятствий "Аллея качелей"

Размеры: 100\*604\*38 см


1 шт.



Вазон для кустов и деревьев

150\*150 см

5 шт.



Бревно для балансирования

1 шт.



Скамья-качель

4 шт.



Сиденье-куб с перфорацией

Размеры: 50\*50\*50

10 шт.



Вазон

Размеры: 100\*100\*50 см


3 шт.



Бревно для балансирования

Размер: 236\*13\*24,5 см

1 шт.



Уличный тренажер  
Размеры:  
116\*95\*146 см  
Зона безопасности:  
420\*400 см



1 шт.




Степпер, 40 см

Размер:  
39\*36.1\*34.1 см  
Зона безопасности:  
80\*150 см



4 шт.



Уличный тренажер  
Размеры:  
108\*95\*146 см  
Зона безопасности:  
410\*400 см




1 шт.



Стойка для стрейчинга

Размеры:  
190\*44.5\*37.1 см



1 шт.



Тренажер  
с подвесами  
Размеры:  
334\*63.4\*509 см



1 шт.



Тренажер  
с вращающимися  
элементами

Размеры:  
334\*50.9\*345 см



1 шт.



Турник с лестницей

Размер:  
240\*483\*42.2



1 шт.



Автономный туалет

Размеры:  
640\*240\*270 см



1 шт.



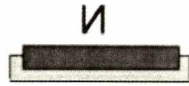
ВСЕРОССИЙСКИЙ ЦЕНТР  
ЛУЧШИХ ПРОЕКТОВ  
СОЗДАНИЯ КОМФОРТНОЙ  
ГОРОДСКОЙ СРЕДЫ

## 4.4. Архитектурное решение

### ведомость малых архитектурных форм



Информационный  
щит



10 шт.



Стол уличный

Размеры:  
80\*80\*80 см



4 шт.



Контейнер ТБО

Размеры:  
диаметр 135 см  
высота 120 см




2 шт.




Стол уличный

Размеры:  
120\*80\*80 см




2 шт.



Указатель  
направления



3 шт.




Деревянный амфитеатр  
элемент 1

Размеры:  
83\*83\*44 см




4 шт.



Киоск  
«Кофе с собой»



2 шт.



Торговый  
павильон

ТП

1 шт.



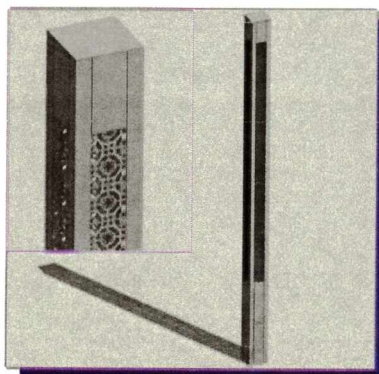
Скамья  
в виде камня



3 шт.

## 4.4. Архитектурное решение


### ведомость малых архитектурных форм



Уличный светильник  
"Ажурный столб"



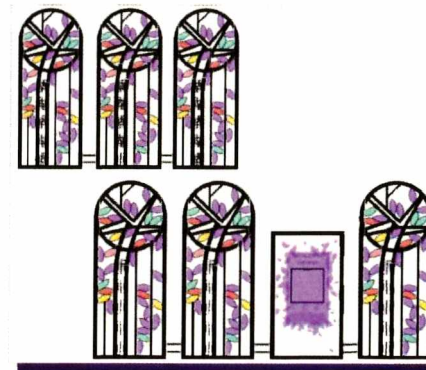
17 шт.



Уличный светильник  
функциональный



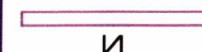
90 шт.



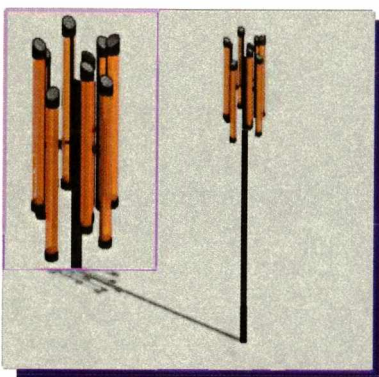
Навигационный стенд  
«Деревья»/ ширма  
(индивидуальный проект)



7 шт.




2 шт.



Уличный светильник  
"Уральские самоцветы"  
на солнечной батарее  
(индивидуальный  
проект)



14 шт.



Уличный светильник  
для пешеходного  
перехода



2 шт.




Пергола

Размеры:  
600\*210\*300 см



2 шт.



Светильник уличный  
с 4 прожекторами




8 шт.



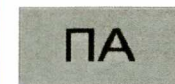
Светильник уличный



457 шт.



Павильон "Авангард"  
(индивидуальный проект)



7 шт.

## ведомость малых архитектурных форм



**Квотерпайп**

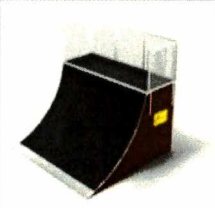
Размеры:  
600x410x200 см  
(перила 120 см)

1 шт.



**Фанбокс с рейлом и грайндбоксом**

1 шт.




**Вертволл с квотерпапом**

1 шт.




**Уличная розетка**

4 шт.



**скамья накладная**


115 п.м.



**скамья 1**

Размеры:  
50\*45\*50 см

15 шт.



**скамья 2**

Размеры:  
70\*50\*200 см

29 шт.



**скамья 3**

Размеры:  
45\*50\*200 см

64 шт.



**Табличка с ограничением  
возраста пользователей**

3 шт.



**арт-объект «МегаВАТТ»  
(индивидуальный  
проект)**

1 шт.



**арт-объект  
«Шишка»**

1 шт.




**Ограждение  
из нержавеющей  
стали**

21 п.м.



**Боллард,  
гранитный**

10 шт.



**забор газонный**

346 п.м.



**арт-объект  
«Уральские  
горы»  
(индивидуаль-  
ный проект)**

1 шт.



**вазон**

77 шт.




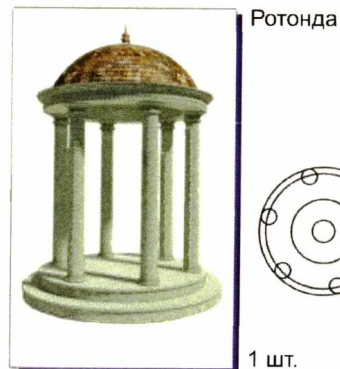




**вазон  
дугобразный**

3 шт.

## 4.4. Архитектурное решение

### ведомость малых архитектурных форм

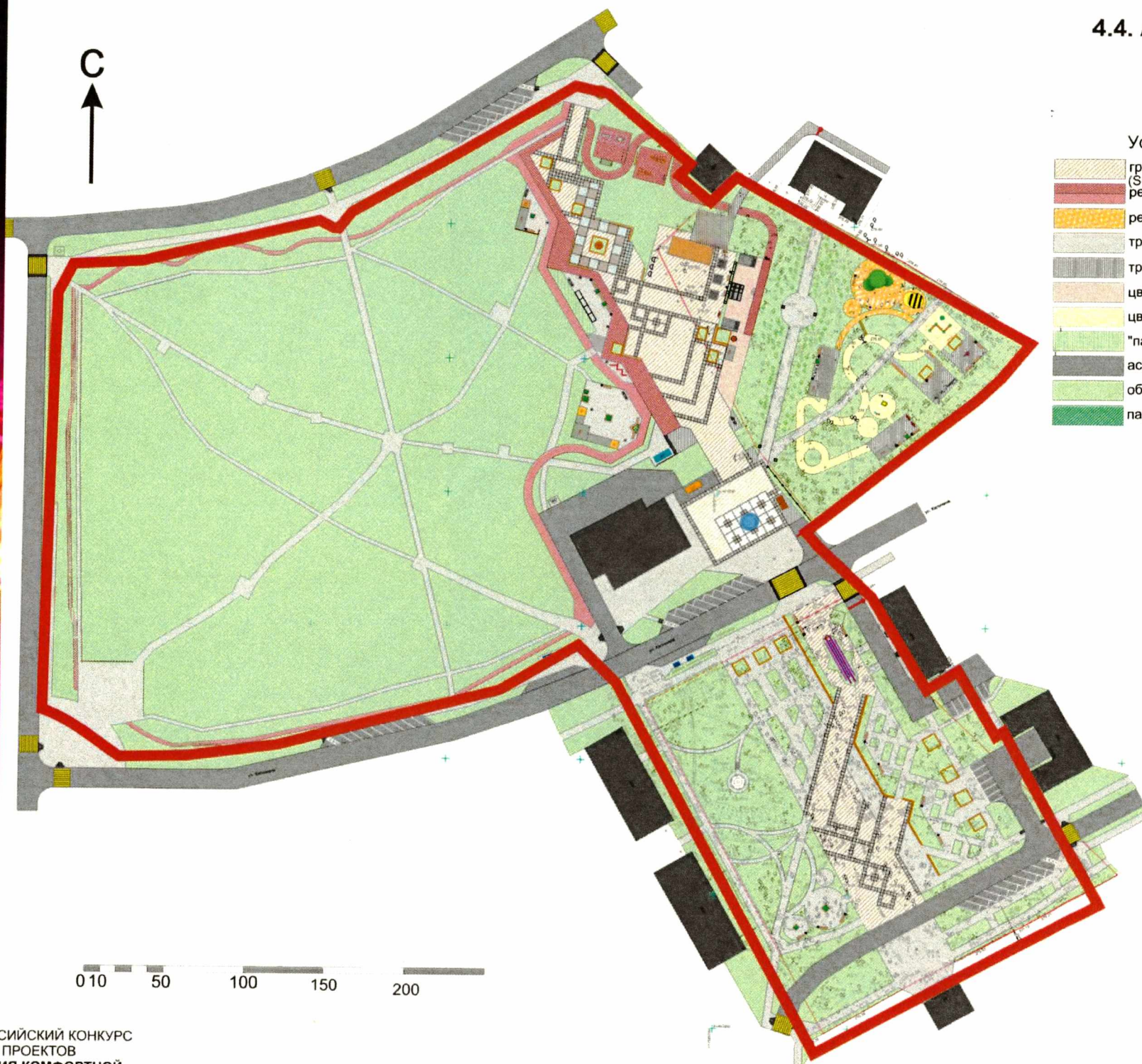


## 4.4. Архитектурное решение

### Схема покрытий

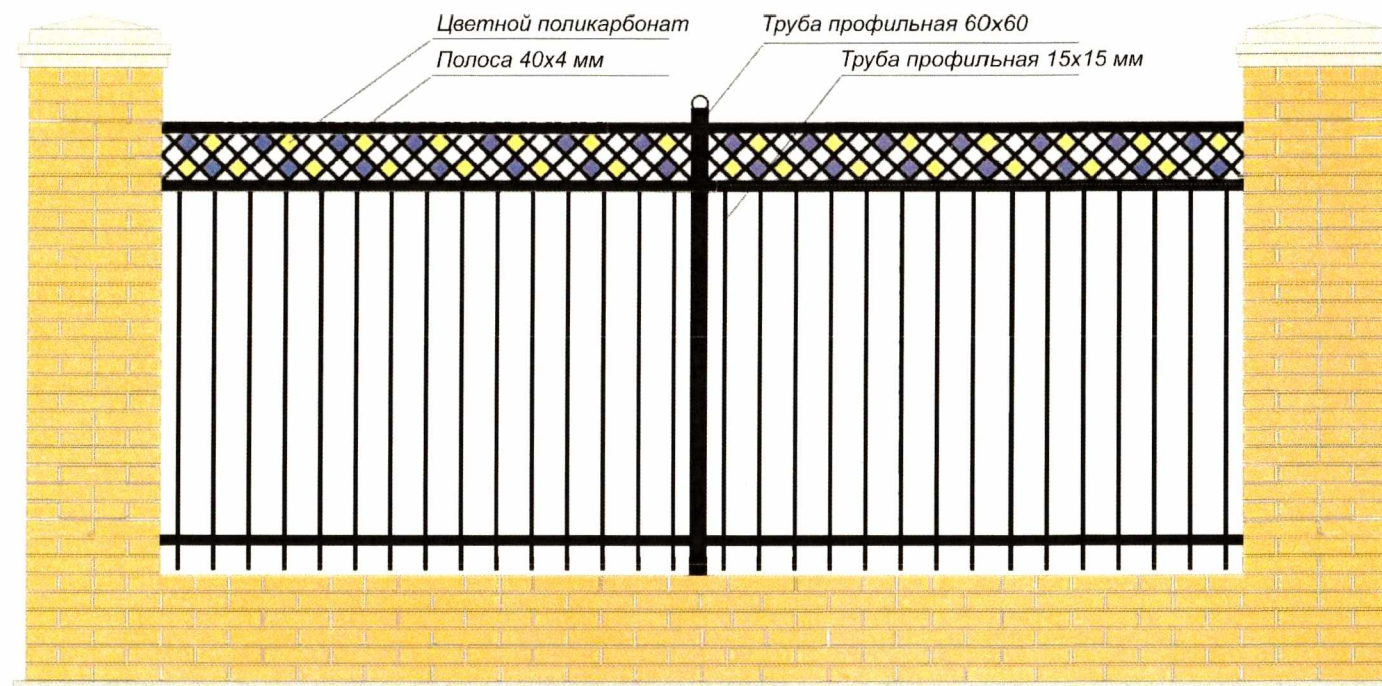
#### Условные обозначения

	гранитная тротуарная плитка/брусчатка (S=6444 м <sup>2</sup> )
	резиновая крошка (S= 1857+1046 = 2903 м <sup>2</sup> )
	резиновое покрытие (S= 498 м <sup>2</sup> )
	тротуарная плитка (тип 1) (S= 15503 м <sup>2</sup> )
	тротуарная плитка (тип 2) (S= 1135 м <sup>2</sup> )
	цветной асфальтобетон (тип 1) (S= 542 м <sup>2</sup> )
	цветной асфальтобетон (тип 2) (S= 706 м <sup>2</sup> )
	"парковочная решетка" (S= 251 м <sup>2</sup> )
	асфальтовое покрытие (S= 11014 м <sup>2</sup> )
	обыкновенный газон (S= 46006 м <sup>2</sup> )
	партерный газон (S= 1043 м <sup>2</sup> )



## Индивидуальные решения малых архитектурных формы

Защитное ограждение, типовая секция



## Материалы

*Желтый кирпич - износостойкий прочный материал, хорошо переносит перепады температур, влажность. Имеет эстетический внешний вид. Прост в применении. Предлагаемый цвет создаст визуальное объединение пространства улиц, окружающих территорию парка, и благоустраиваемой территории (фасады рядом расположенных жилых зданий и храма выполнены в той же цветовой гамме). Долго сохраняет внешний вид. Традиционен для Урала.*

*Профильная металлическая труба, металлическая полоса - износостойкий прочный материал, хорошо переносит перепады температур, влажность. Не требует особого ухода. Долго сохраняет внешний вид. Традиционен для Урала.*

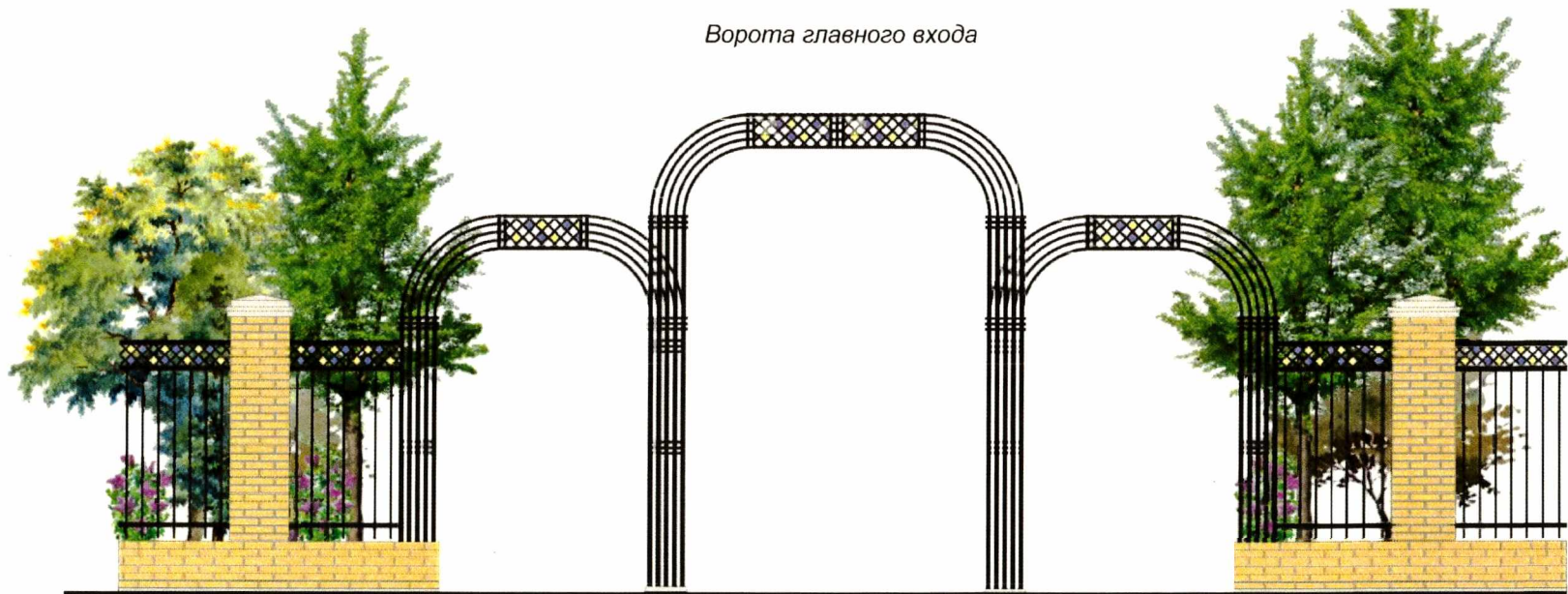
*Вставки из цветного поликарбоната (стекла) - прочный долговечный материал. Долго сохраняет внешний вид, не требует особого ухода. Цветные вставки будут создавать блеск при попадании солнечного или искусственного освещения, давать разноцветные тени на покрытие, за счет чего будет формироваться привлекательный внешний вид ограждения и покрытия возле него, а также передаваться ассоциация с уральскими самоцветами, подчеркивая идентичность пространства.*

*Металлический колпак на столбе со специальным покрытием от коррозии.*



### Индивидуальные решения малых архитектурных формы


*Ворота главного входа*



Решение входных групп основано на тех же приемах, что и проект забора.

Применяемая в композиции входных групп форма в виде арки обоснована попыткой сохранения исторической памяти о прежнем оформлении входных зон подобными элементами. Такая приемственность символизирует связь времен, дань памяти предыдущим архитектурным решениям по оформлению данной территории и сохранение идентичности на локальном (местном) уровне

*Ворота второстепенных входов 2,5,7*

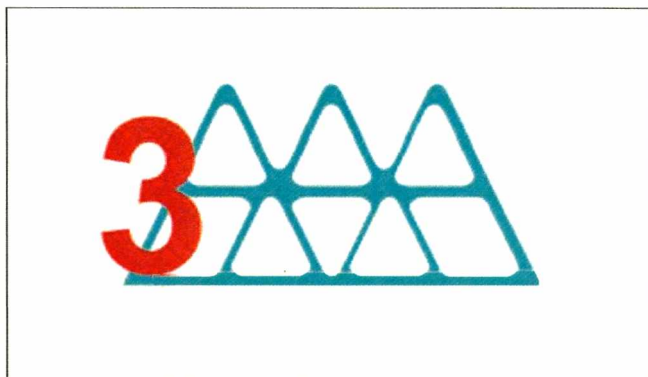


*Ворота второстепенных входов 3,6,8*



## Малая архитектурная форма «3 AAA» («три А») - Lightbox



вариант логотипа



Логотип символизирует название «3 AAA» (Три А), отсылающее к образу элемента электрического питания - бытовой батарейке. Буква «А» стилизована таким образом, чтобы напоминать формой горные вершины, создавая смысловую связь с Уралом и Уральскими горами.

Цвет в решении логотипа предложено брать близкий к тому, который используется на гербе Среднеуральска.

варианты перфорации для стороны куба



ВСЕРОССИЙСКИЙ КОНКУРС  
ЛУЧШИХ ПРОЕКТОВ  
СОЗДАНИЯ КОМФОРТНОЙ  
ГОРОДСКОЙ СРЕДЫ

## 4.4. Архитектурное решение

### Индивидуальные решения малых архитектурных формы



Индивидуальные решения малых архитектурных формы

Вариант оформления таблички с возрастным ограничением



Стилизованный райтлинг слова "Среднеуральск"




ОФОРМЛЕНИЕ СТЕНЫ

Скейт-площадка. ВИД СБОКУ



Основное оборудование площадки

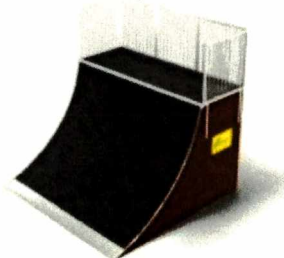
Квотерпайп



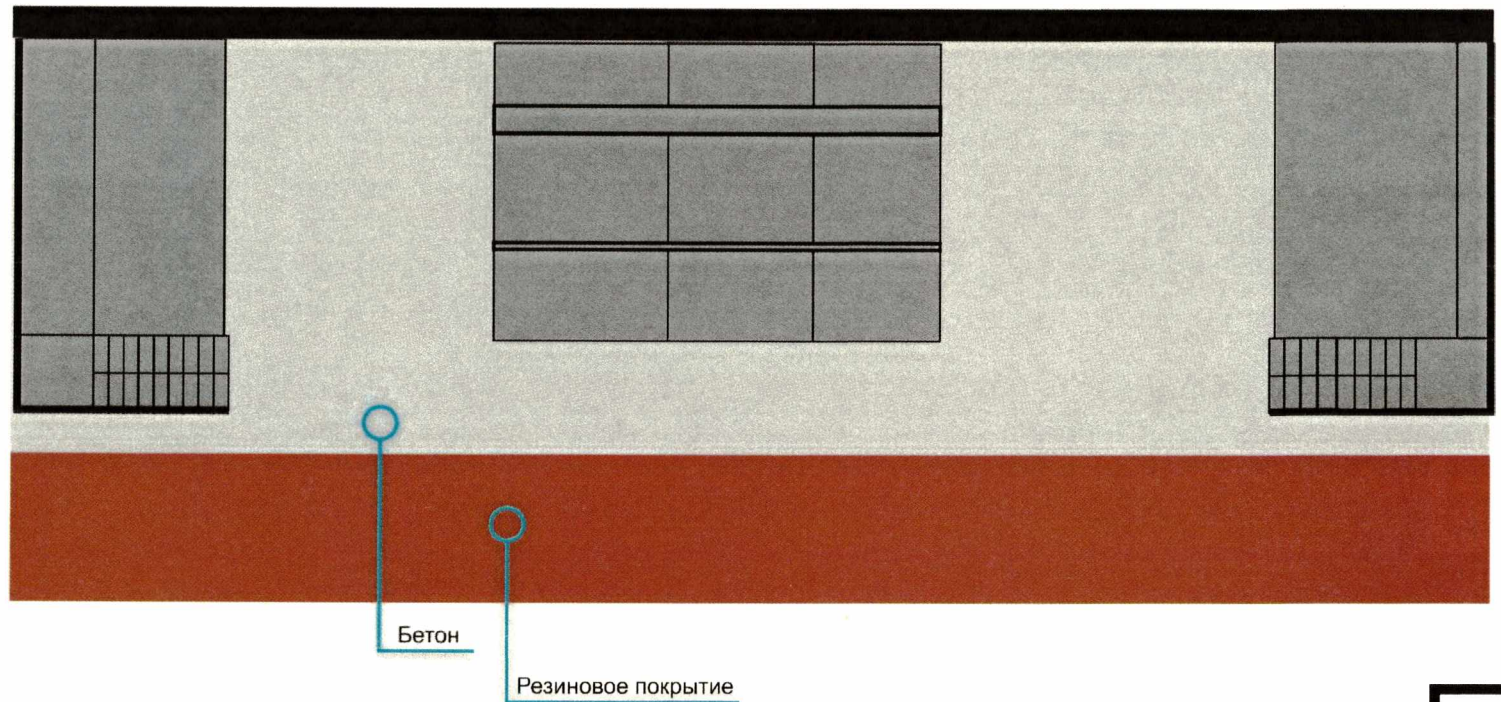
фанбокс с рейлом и грайндбоксом



Вертволл с квотерпапом



Скейт-площадка. ВИД СВЕРХУ



Бетон


Резиновое покрытие

## 4.4. Архитектурное решение


### Индивидуальные решения малых архитектурных формы арт-объект "Урал"

схема арт-объекта


вид сбоку



вид сверху



материал - гранит

	1 и 5 ряд		капустинский (более крупный рисунок)
	2 и 4 ряд		дымовский (средний рисунок, темный)
	3 ряд		гранатовый амфиболит (мелкий рисунок, более темный)
	подсветка (светодиоды, направленные вверх)		



Объект имитирует Уральские горы с многочисленными вершинами. Для облицовки предлагается использовать три вида гранита с разным оттенком и размером текстуры: наиболее близко расположенные поверхности к зрителю выполнены из более яркого гранита с крупным рисунком, центральная наиболее удаленная часть - из более темного с мелким рисунком - для создания эффекта перспективы и визуального увеличения размеров объекта.

Для подсветки в темное время суток предлагается в промежутках между «грядами» расположить светодиоды с направленным вверх освещением. Во главе композиции предлагается расположить скульптуру оленя - Серебряное копытце, что создаст смысловую связку территории с литературными произведениями П.П.Бажова и символами, ассоциирующимися с Уралом.

Объект может быть выполнен из монолитного железобетона с последующей облицовкой плиткой.

Вокруг объекта рекомендуется разместить заглубленный дренажный газон с высадкой в него болотных трав и ирисов.

Во главе арт-объекта располагается скульптура оленя «Серебряное копытце» - известного героя произведения уральского писателя П.П.Бажова

## Индивидуальные решения малых архитектурных форм

**Арт-объект «Деревья»**

Образом для формы послужил образ дерева как главный символ и прямая ассоциация с парком.

Разработанный элемент хорошо сочетается с другими смысловыми нагрузками территории: спортом, детской игровой зоной, аллеей в честь победы в ВОВ. Благодаря этому он создает визуальное разделение пространств, устанавливая их границы; смысловое объединение пространств как элементов единой структуры

*Арт-объект «Деревья» выполняет роль разделительной ширмы между пространствами.*

*«Деревья» будут размещены вдоль детской игровой площадки, отделяя ее от спортивной зоны; за сценой для отделения разгрузочно-погрузочной площадки.*

*Фрагменты арт-объекта будут повторены у входов в парк в соединении с навигационными стендами.*

**Материалы:**

корпус выполняется из металла (возможно ковка)

заполнение листьев - цветной поликарбонат, прочный пластик или ударопрочное стекло


Цвет материала заполнения листьев должен сочетаться с цветом, применяемым в решении павильонов

**арт-объект «Деревья» + навигационный стенд**

*На стенде может располагаться схема парка с экспликацией основных площадок, место нахождения, правила посещения парка, перечень мероприятий и т.п.*



общие виды объекта




ВСЕРОССИЙСКИЙ КОНКУРС  
ЛУЧШИХ ПРОЕКТОВ  
СОЗДАНИЯ КОМФОРТНОЙ  
ГОРОДСКОЙ СРЕДЫ

## 4.4. Архитектурное решение

### Индивидуальные решения малых архитектурных форм

#### *Павильон “Авангард”*




Павильон представляет собой металлический каркас с заполнением боковых стенок геометрическим узором с вставками из поликарбоната или ударо-прочного стекла. Стиль для формообразования выбран “Авангард”, что обусловлено периодом зарождения г.Среднеуралья, а также ассоциацией энергии как основного результата деятельности города (цель его создания) с идеями авангардистов, их динамичных композиций и ярких цветов.

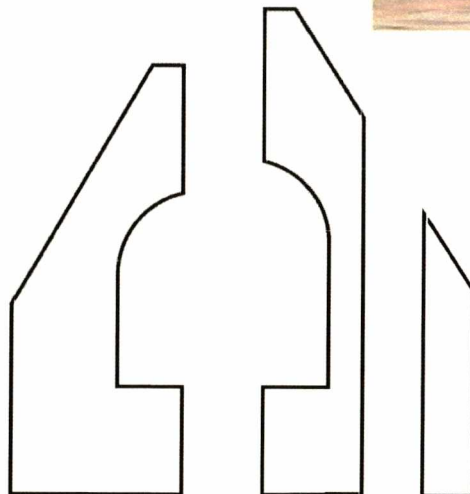

Павильон может использоваться как место для отдыха, размещения летнего кафе, зоны для чтения, зоны проката инвентаря и пр. Его конструкция предусматривает возможность натяжения тента при необходимости создания плотной кровли или фасадов. В остальное время павильон представляет собой перфорированную конструкцию, на которой не будет скапливаться дождевая вода или снег, что сократит нагрузку на конструкцию.

Индивидуальные решения малых архитектурных формы  
**арт-объект “Среднеуральск. Окно в историю”**

схема арт-объекта



материал - гранит  
 Дымовский



Арт-объект символизирует три периода существования города: Советский период, новое и новейшее время - строительство СУГРЭС, формирование города Среднеуральск, переход на новый формат энергетики.

Формы сделаны с заострением как символ стремления вверх, к новым вершинам.

В средней части формы выполнены проемы в виде полуарки, в которой расположена сосна - символ долголетия, устойчивости, крепкого основания и здоровья.

На поверхность прикреплена информационная табличка с краткой исторической справкой о Среднеуральске.

Вдоль постамента расположено слово “Среднеуральск”

## 4.4. Архитектурное решение

### ВЕДОМОСТЬ ОЗЕЛЕНЕНИЯ

Для сохранения лесопарковой зоны, находящейся в центре города Среднеуральска, - уникального явления для городов - необходима высадка подлеска, кустарника для осушения территории; а также растений, хорошо очищающих воздух от выхлопов, тяжелых металлов, содержащихся в воздухе и т.п.



Сосна  
Pinus sylvestris



80 шт.



Ель канадская  
Echiniformis



10 шт.



Рябина обыкновенная  
Fastigiata



96 шт.



Барбарис Тунберга  
Dar's Red Lady



23 шт.



Береза повислая  
Dalecarlica



73 шт.



Ель канадская  
Copica Blue



17 шт.



Карагана  
древовидная  
(Акация)



14 шт.



Яблоня  
Coccinella Courtarou



49 шт.



Арония черноплодная  
Hugin



14 шт.



Туя западная  
Golden Globe



12 шт.



Сирень обыкновенная  
Ludvig Spath



33 шт.



Ива ломкая  
Sális fragilis



8 шт.



Лох серебристый  
Elaeagnus



16 шт.



Ель обыкновенная  
Picea



15 шт.



Дерен белый  
Elegantissima



55 шт.



Кизильник блестящий  
Cotoneaster



500 шт.

Высадка растений в рамках соучастующего проектирования может пройти в виде городского субботника при участии жителей с созданием именных саженцев с определением ответственности за участии по уходу за молодыми посадками

#### Принцип подбора растений:

**зона зимостойкости:** 3, 4, 4b (растение морозоустойчиво)

**требования к почве:** растёт на хорошо дренированной увлажнённой плодородной почве; на суглинках, на заболоченных территориях

**использование:** рекомендуется для одиночных или групповых посадок в садах, парках, городских скверах, для украшения парадных мест. Может выращиваться в составе ландшафтных композиций из деревьев и кустарников.

**особенности агротехники:** не прихотлив, переносит формирующую обрезку кроны



Барбарис Тунберга  
Golden Nugget



166 шт.

## 4.4. Архитектурное решение

### ВЕДОМОСТЬ ОЗЕЛЕНЕНИЯ

Для сохранения лесопарковой зоны, находящейся в центре города Среднеуральска, - уникального явления для городов - необходимо формирование травяного покрова, что является важным звеном замкнутой экосистемы территории. Также разнотравье позволит подчеркнуть специфику Уральских природных ландшафтов.

#### Принцип подбора растений:

**зона зимостойкости:** 4, 4b (растение морозоустойчиво)

**требования к освещенности:** растение теневыносливо, растёт и цветёт в полутени или при рассеянном освещении

**требования к почве:** нетребовательны к почвам, подходит для участков с высоким уровнем грунтовых вод

#### Многолетники

#### Характерные для Урала

#### Не требуют особого ухода

Общий период цветения должен охватывать весь теплый сезон на Урале

Создание клумб непрерывного цветения

#### Период цветения

Май июнь июль август

Алиссум горный				
Астрагал уральский				
Ветреничка уральская				
Ирис ложноаирный				
Фиалка лабрадорская				
Камнеломка Арендса				
Очиток белый				
Кровохлебка лекарственная				
Астильба Арендса				
Очиток видный				



Очиток видный Brilliant



Алиссум горный Berggold



Астрагал уральский



Колосняк песчаный

200 шт.



Полынь Людовика Valerie Finnis

20 шт.




Кочедыжник японский Pictum

80 шт.



Тимофеевка луговая

200 шт.



Ежа сборная

200 шт.



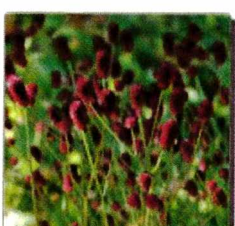
Ирис ложноаирный Iris pseudacorus

140 шт.



Вейник остроцветковый Overdam

200 шт.



Кровохлебка лекарственная Tanna

160 шт.



Астильба Арендса Cattlea

12 шт.



Очиток белый Murale

23 шт.

Высадка растений в рамках соучаствующего проектирования может пройти в виде городского субботника при участии жителей



Фиалка лабрадорская

23 шт.



Камнеломка Арендса Carpet White

180 шт.



Ветреничка уральская

23 шт.

## 4.4. Архитектурное решение

### схема организации озеленения, принципиальные решения по организации ландшафта

Необходимо произвести санитарную вырубку и обрезку деревьев, находящихся в аварийном состоянии.  
Необходимо выполнить подсыпку грунта вдоль благоустроенных дорожек и посев газонной травы.  
Необходимо выполнить высадку в основной парковой части подлеска в виде саженцев сосен и берез в количестве не менее 150 шт.  
Необходимы мероприятия по привлечению птиц на территорию парка для формирования сбалансированной экосистемы





условные обозначения



автомобильная дорога



травяной газон



партерный газон



пешеходные дорожки



зона высадки трав (колосняк, тимофеевка, вейник, ежа, кровохлебка)



цветочные клумбы (очиток, алиссум, полынь, астрагал, астильба, кочедыжник, ветреничка, фиалка)



цветочные клумбы (камнеломка, кочедыжник, ирис)




цветочная клумба



сохраняемые деревья



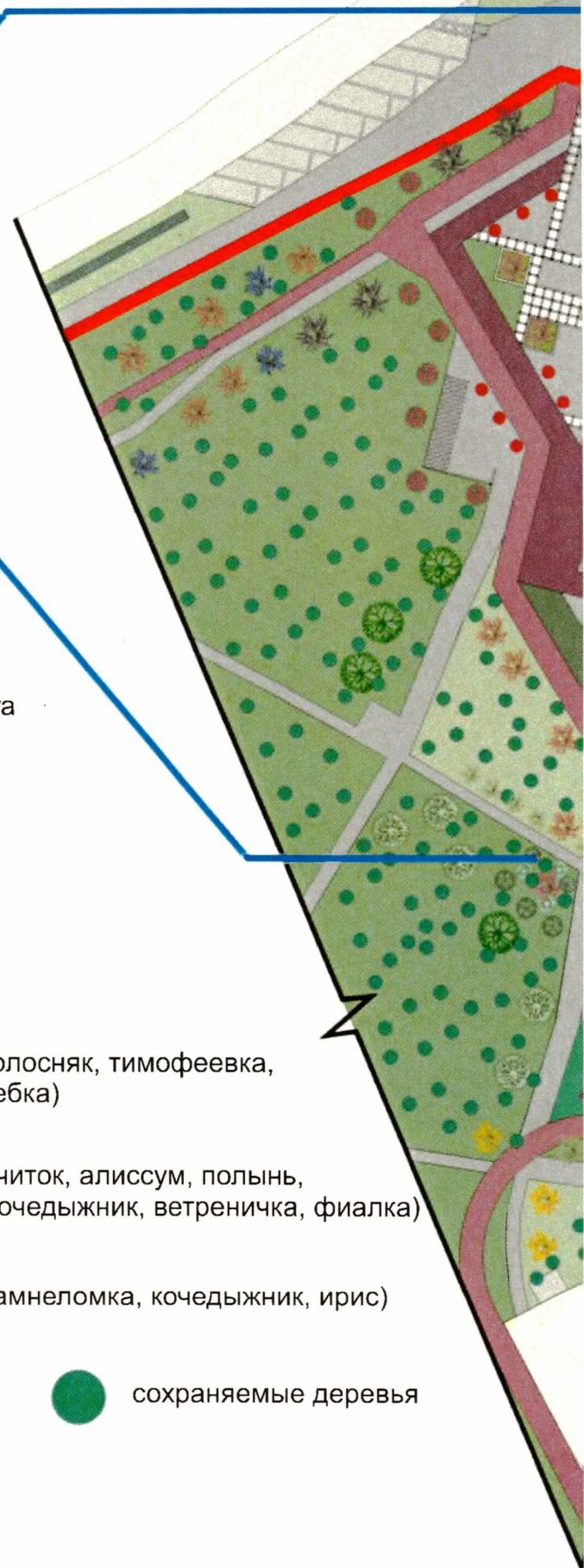
газон - решетка



здания и сооружения



граница территории



## 4.4. Архитектурное решение

### схема организации озеленения, принципиальные решения по организации ландшафта


(Фрагмент)

Планировочное решение выполнено с учетом мест произрастания деревьев, за счет чего удалось сохранить большую часть здоровых деревьев и организовать функциональные зоны и их взаимосвязи.



КТ «Волна»

газон-решетка



100

150

200

## 4.4. Архитектурное решение

### схема организации озеленения, принципиальные решения по организации ландшафта

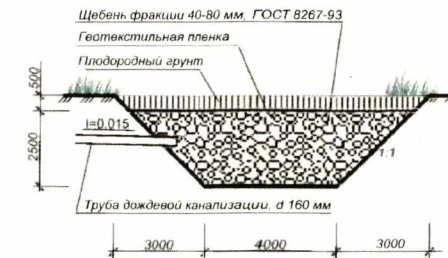
(Фрагмент)



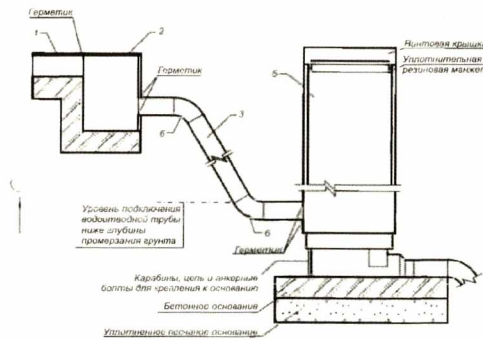
## 4.4. Архитектурное решение

### варианты организации дренажирования территории

#### устройство дренажной канавы




#### схема отвода воды в колодцы







Лоток водоотводной бетонный Super DN 150 с решеткой ячеистой чугунной ВЧ (комплект); 1000x230x210 (заглушки в торцах системы)



Полимерно-песчаный колодец (внешний вид)



условные обозначения

-  Дренажный колодец/ канава  $Q=q20 \times F \times \Psi$  (объем колодца);  $q20=60$
-  Лоток водоотводный с решеткой
-  Дренажный газон
-  Газон-решетка






## 4.4. Архитектурное решение

### Схема решений по освещению территории

функциональное освещение

-  светильник на алюминиевой опоре (7 м) COSMO LED
-  светильник BEAM I LED (3 м)
-  прожектор ARTEMIS LED на алюминиевой опоре с оголовником WN (12 м)
-  светильник для пешеходного перехода CUDDLE II LED 144 Вт (7,5 м) с мигающей лампой и дорожным знаком

декоративное освещение

-  декоративный светильник столбик SAL PROF DECOR LED
-  декоративный светильник по индивидуальному проекту
-  декоративная подсветка арт-объектов

 граница территории



## 4.4. Архитектурное решение

### Схема проектной транспортной, пешеходной и велосипедной организации территории

#### Условные обозначения

-  автомобильная дорога
-  зона временного хранения автотранспорта
-  зона временного хранения автотранспорта (существующее)
-  остановка общественного транспорта
-  пешеходные зоны
-  дорожка для катания на роликах, самокатах, велосипедах
-  входы в парк
-  место парковки для инвалидов
-  пешеходный переход
-  подъем проезжей части
-  место понижения паребрика

Станция скорой помощи

— граница территории

←→ возможность транзитного пересечения территории

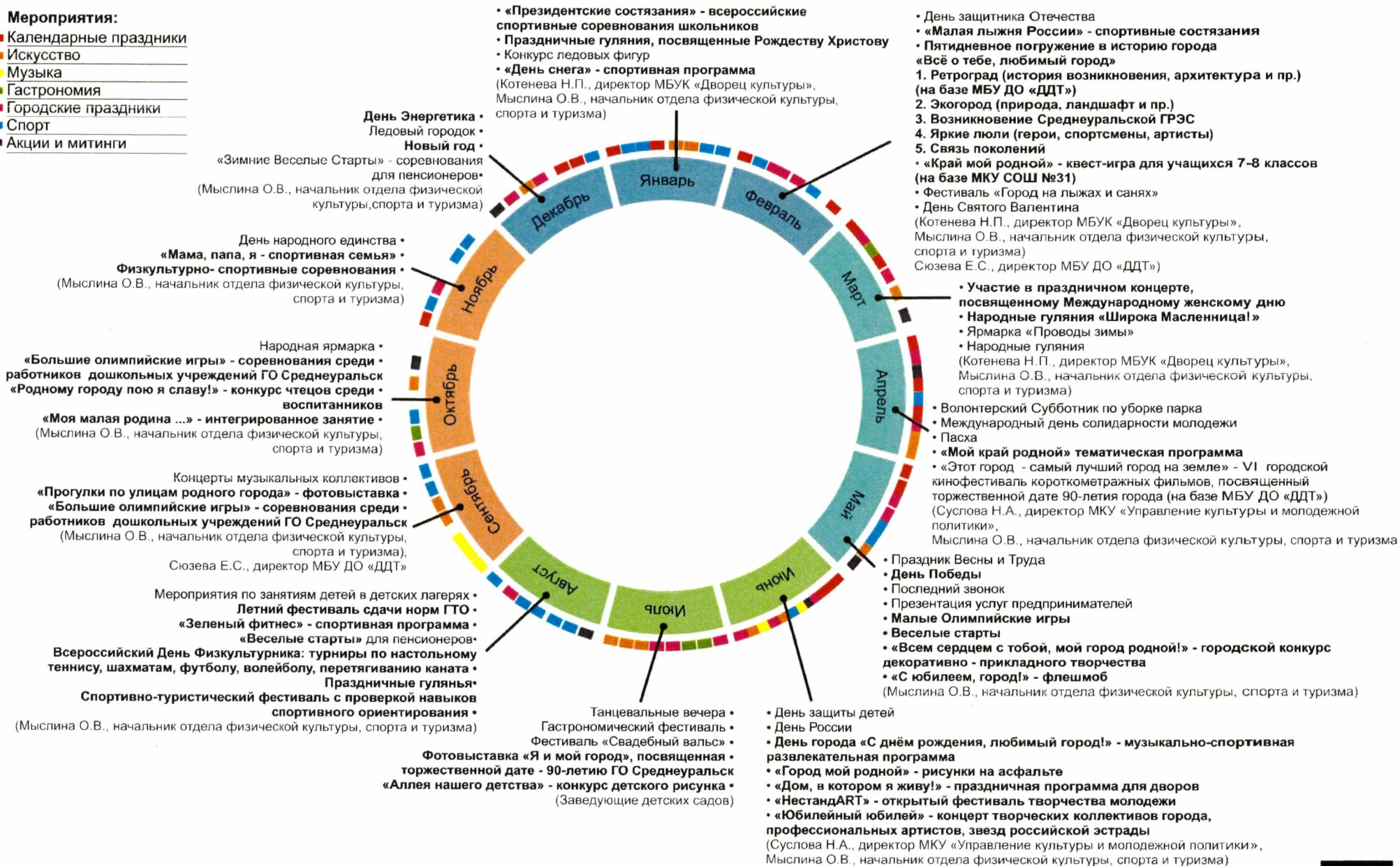


Культурно-событийное программирование

Схема сценариев использования территории

Мероприятия:

- Календарные праздники
- Искусство
- Музыка
- Гастрономия
- Городские праздники
- Спорт
- Акции и митинги



## Культурно-событийное программирование

## Схема сценариев использования территории



лето

**СЕМЬИ С ДЕТЬМИ****ПОДРОСТКИ****МОЛОДЫЕ ЛЮДИ****ЛЮДИ СРЕДНЕГО И СТАРШЕГО ВОЗРАСТА**б  
у  
д  
н  
и

утро

зайти за кофе

дорога в школу

занятия спортом, пробежки, зарядка, йога,  
дорога на учебу, работу

скандинавская ходьба, зарядка, йога,

день

сопровождение ребенка на доп.занятия, в  
библиотеку, детские площадки

тематические занятия, спорт, соревнования

встреча с друзьями

отдых в тихих зонах, прогулки, игра в шахматы и  
настольные игры, чтение литературы, встреча с  
друзьями

вечер

прогулки по парку, детские площадки

игры на детских площадках, скейтпарке

участие в мероприятиях, прогулки, занятия  
спортом, скейтпаркпроведение времени с внуками на детских  
площадках, турниры по настольным играмв  
ы  
х  
о  
д  
н  
ы  
е

утро

занятия физкультурой всей семьей

пробежка, физзарядка

пробежка, физкультура, занятия на тренажерах

скандинавская ходьба, зарядка, йога,

день

игры на детских площадках, обед, катание на  
велосипедах, мини карах, участие в  
мероприятияхвстреча друзьями, участие в мероприятиях,  
занятия на игровых площадкахвстреча с друзьями, свидания, занятия на  
спортплощадках, скейт парке, участие в  
мероприятиях, выставках, кофе/обед с друзьямиучастие в тематических мероприятиях, чтение на  
природе, встреча с друзьями, отдых в тихих зонах,  
прогулки и игры с внуками

вечер

пойти на концерт, мероприятие, кино всей  
семьей

занятия на игровых площадках

встреча с друзьями, поход в кинотеатр, концерт,  
выступления, выставкипоход на концерт, городское мероприятие, летний  
кинотеатр

зима

б  
у  
д  
н  
и

утро

зайти за кофе

дорога в школу

занятия спортом, пробежки, зарядка, йога,  
дорога на учебу, работу

скандинавская ходьба, зарядка, йога,

день

сопровождение ребенка на доп.занятия, в  
библиотеку, детские площадкитематические занятия, спорт, соревнования,  
катание на лыжах, санях, зимние игры

встреча с друзьями

отдых в тихих зонах, прогулки, игра в шахматы и  
настольные игры, чтение литературы, встреча с  
друзьями

вечер

прогулки по парку, детские площадки

игры на детских площадках, скейтпарке

участие в мероприятиях, прогулки, занятия  
спортом, скейтпаркпроведение времени с внуками на детских  
площадках, турниры по настольным играмв  
ы  
х  
о  
д  
н  
ы  
е

утро

покататься на лыжах всей семьей

пробежка на лыжах, физзарядка

пробежка на лыжах, физкультура, занятия на  
тренажерах

скандинавская ходьба, зарядка, йога,

день

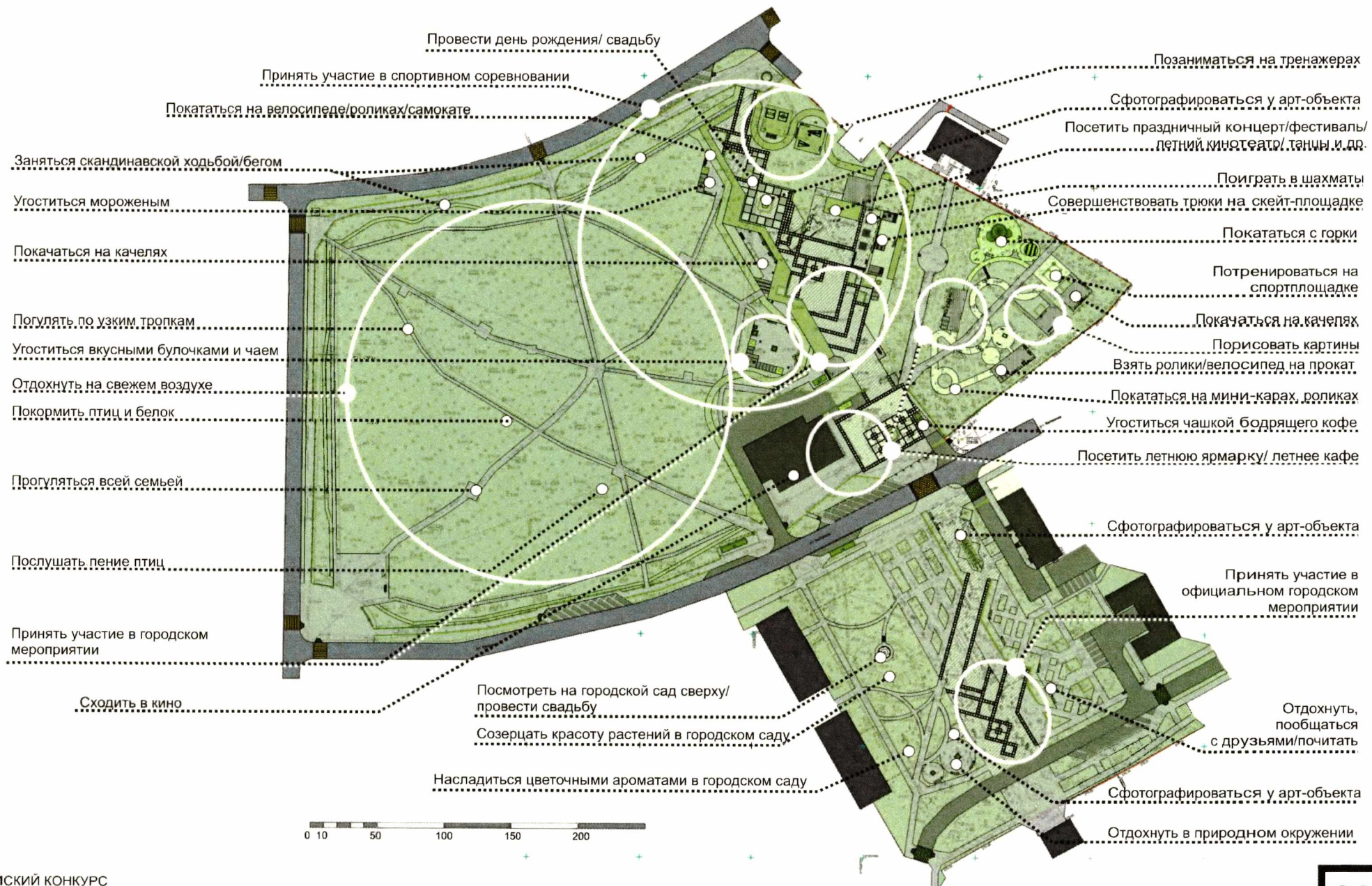
игры на детских площадках, обед, катание на  
горке, лыжах, участие в мероприятияхвстреча друзьями, участие в мероприятиях,  
занятия на игровых площадкахвстреча с друзьями, свидания, занятия на  
спортплощадках, участие в мероприятиях,  
выставках, кофе/обед с друзьямиучастие в тематических мероприятиях, чтение на  
природе, встреча с друзьями, отдых в тихих зонах,  
прогулки и игры с внуками

вечер

поход в кинотеатр, концерт, выступления,  
выставкипоход в кинотеатр, концерт, выступления,  
выставкивстреча с друзьями, поход в кинотеатр, концерт,  
выступления, выставкипоход на концерт, городское мероприятие,  
кинотеатр

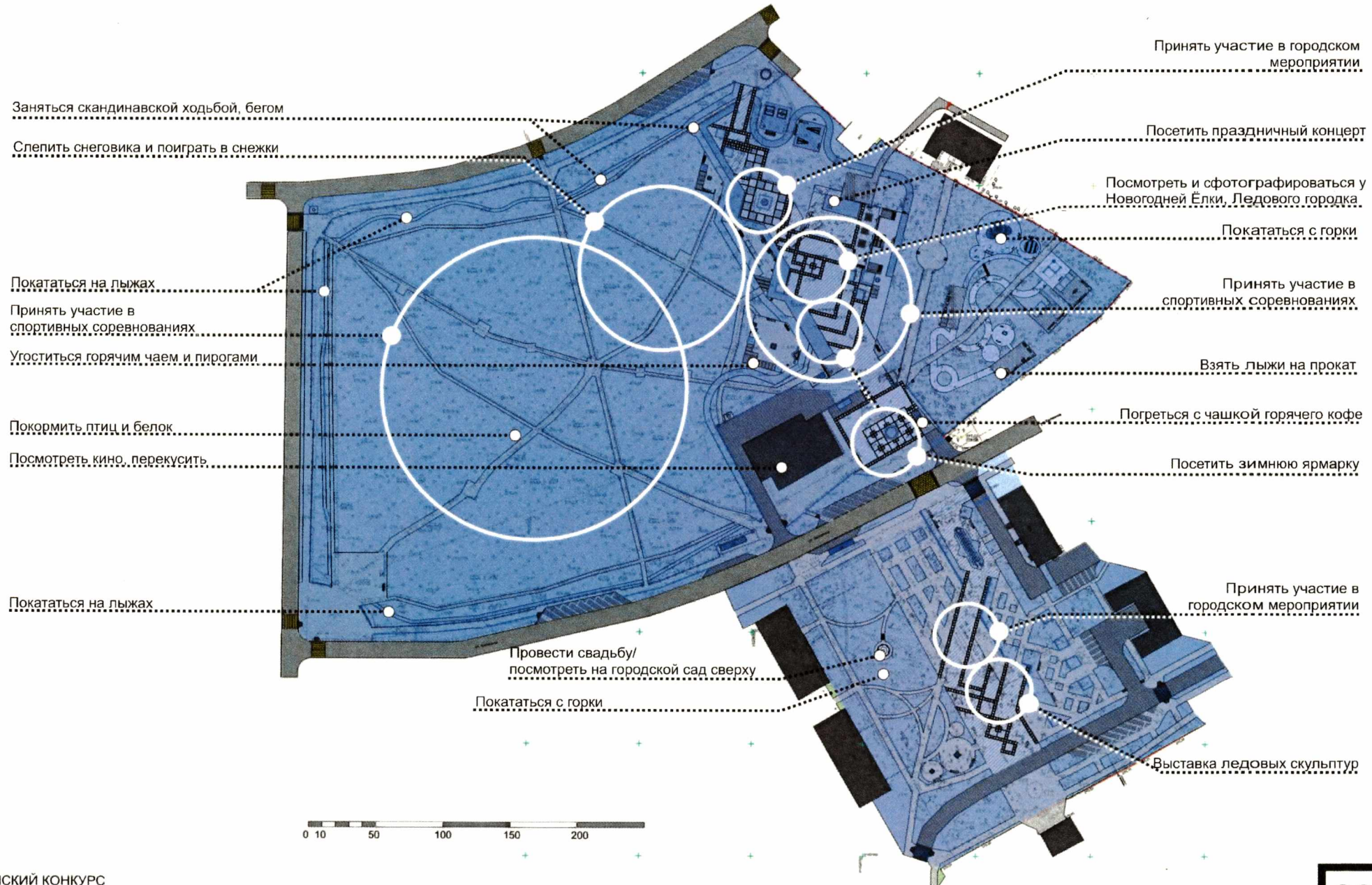
### Культурно-событийное программирование

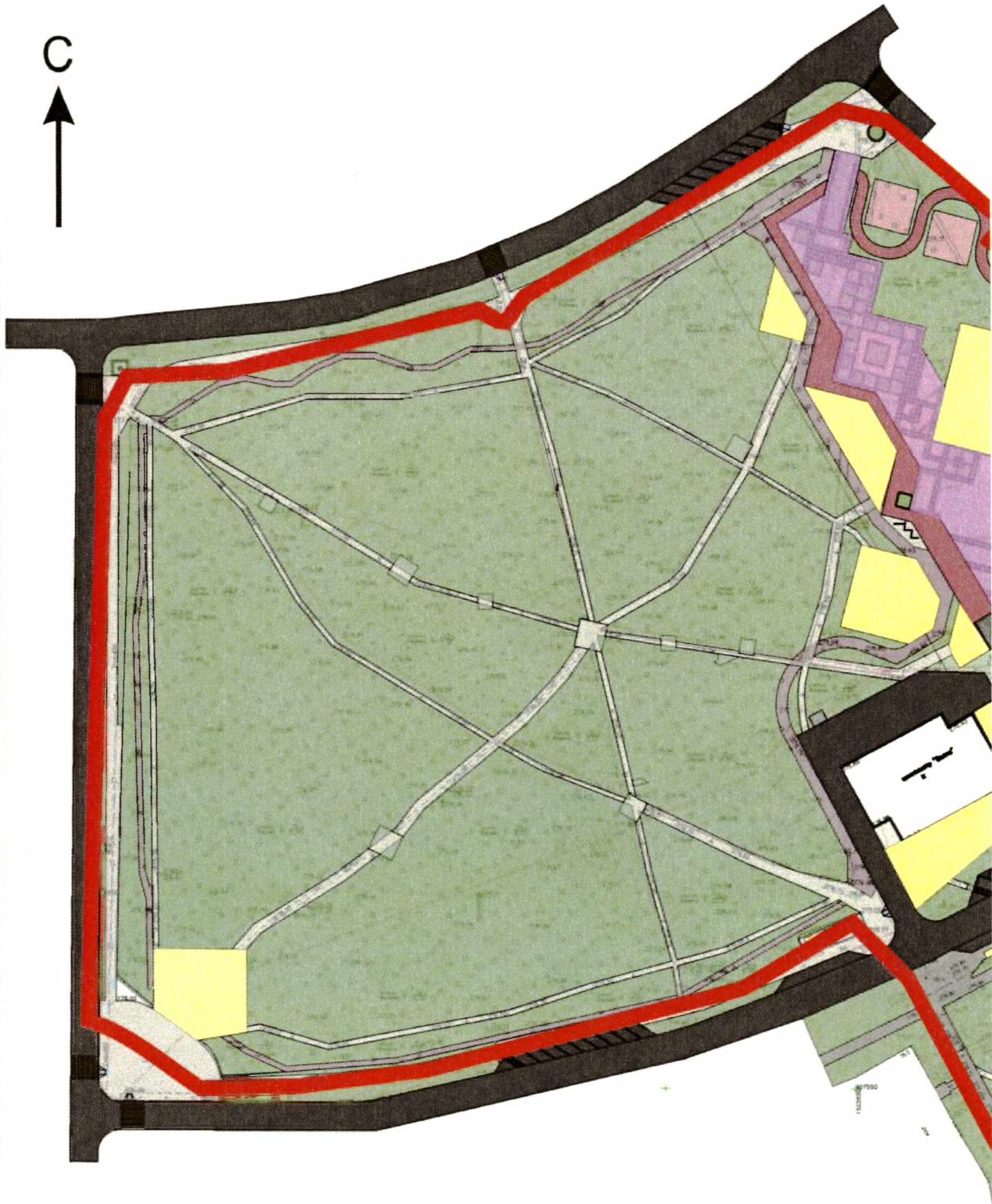
### Схема проектных зон активности городских сообществ (сезонное использование территории: лето)







Культурно-событийное программирование

Схема проектных зон активности городских сообществ  
(сезонное использование территории: зима)





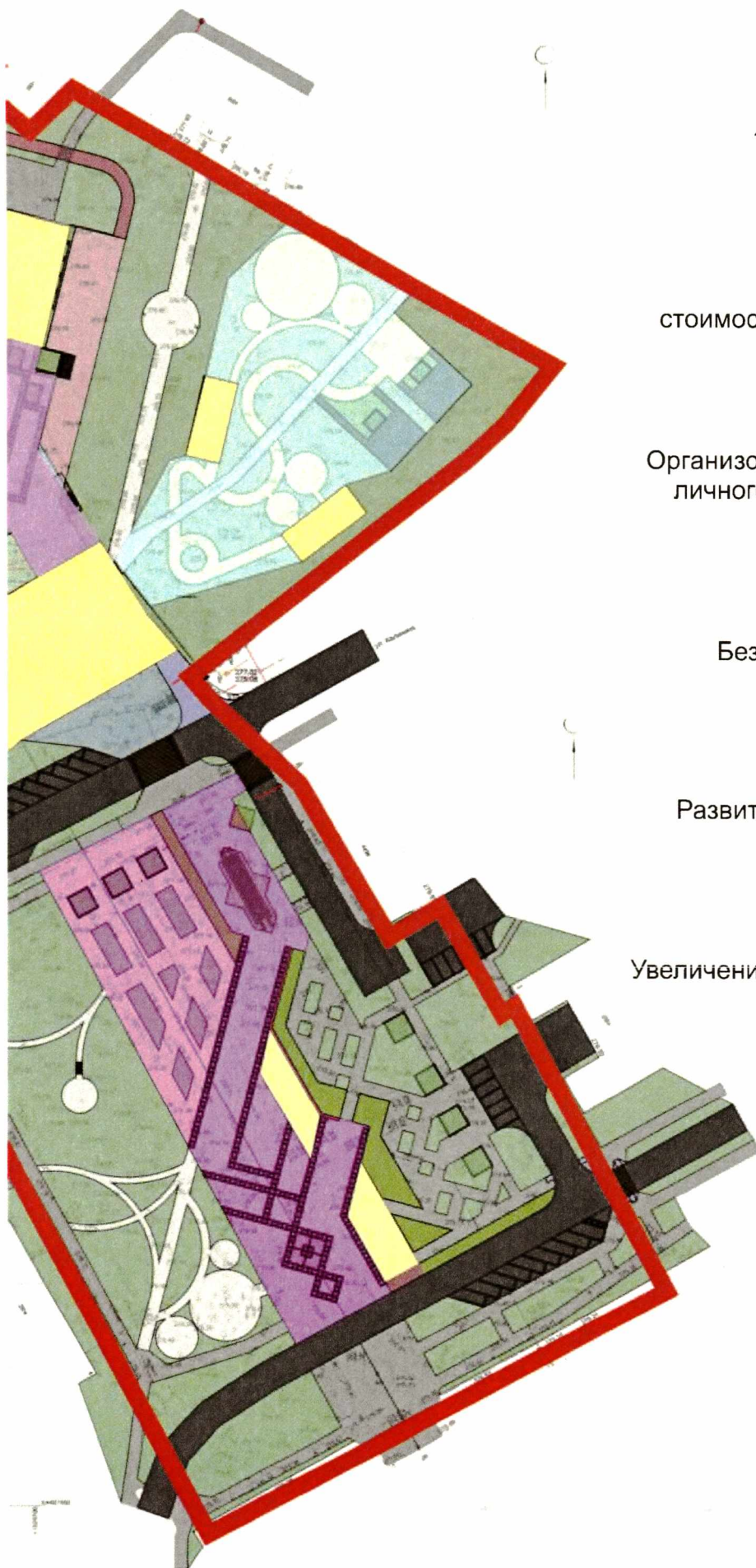
-  Территории с высоким потенциалом коммерциализации
-  Пространство для детей
-  Рекреационные зоны
-  Общественно-деловой центр



ВСЕРОССИЙСКИЙ КОНКУРС  
ЛУЧШИХ ПРОЕКТОВ  
СОЗДАНИЯ КОМФОРТНОЙ  
ГОРОДСКОЙ СРЕДЫ

## 4.4. Архитектурное решение

### прогнозируемое развитие сферы услуг и предпринимательства



Создано  
130 рабочих мест



Увеличится  
стоимость недвижимости



Организованное хранение  
личного автотранспорта



Безбарьерная среда



Развитие велосипедной  
инфраструктуры



Увеличение туристического  
потока



## 4.4. Архитектурное решение

### прогнозируемое развитие сферы услуг и предпринимательства

Лекции



Экскурсии



Продажа сладостей



Уличные музыканты



Ледовый городок



Концерты



Обучение



Организация свадьбы



Рост числа посетителей магазинов



Сувениры



Фотограф



Мастер-классы



Шоу мыльных пузырей



Спектакли



Ярмарки



Корм для птиц



Игры для детей



Торговые павильоны



Фитнес



Кинотеатр под открытым небом



Шахматные турниры




Художники



Общественный туалет



Лазерное шоу



Прокат инвентаря



Летнее кафе



Точки быстрого питания



Открытая библиотека



Продажа газет



## 4.4. Архитектурное решение

### Схема создания рабочих мест

дендролог



садовник



тренер



фитнес-инструктор



охранник



продавец



учитель рисования



киномеханик



дворник



электрик



иллюзионист



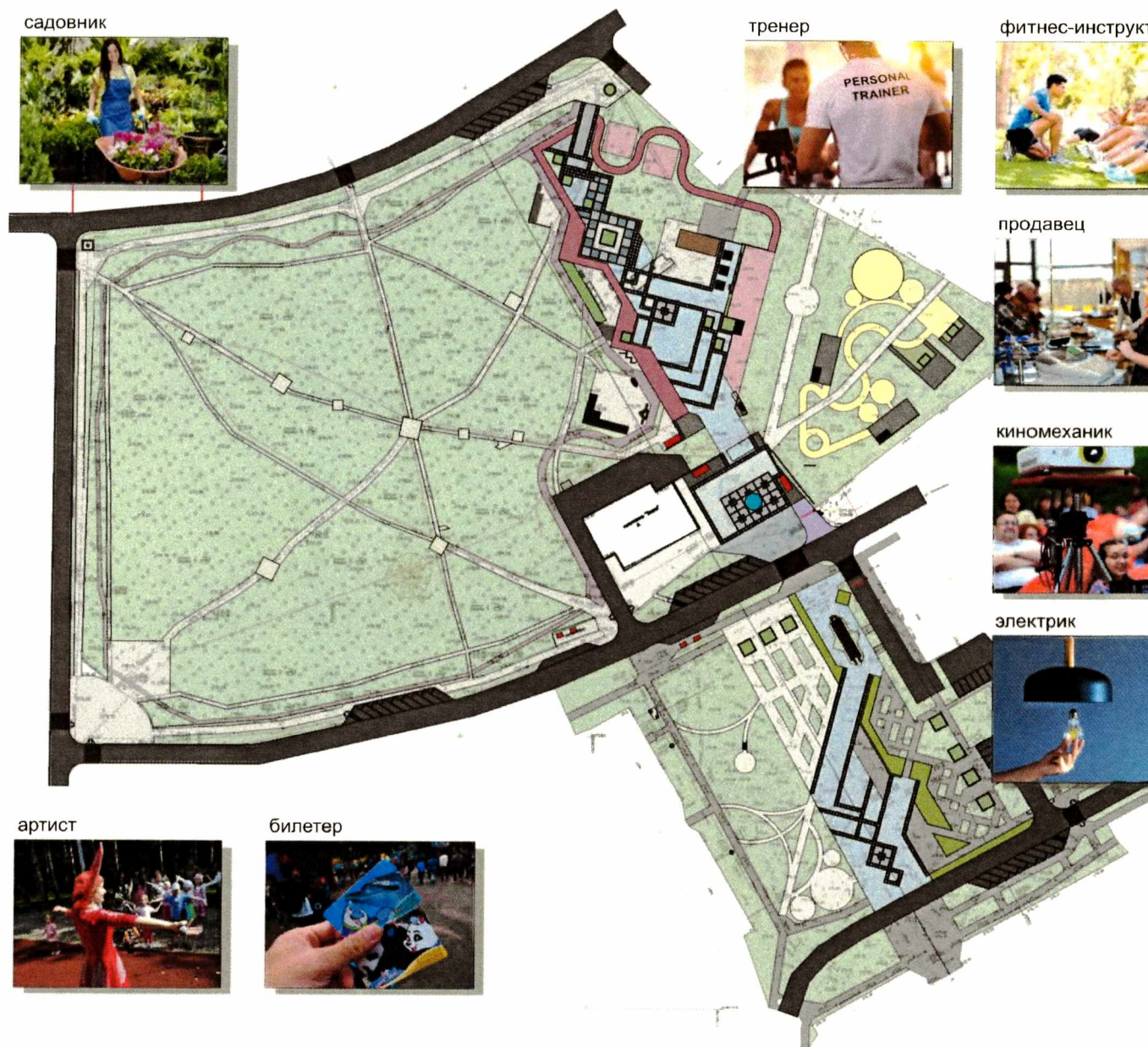
экскурсовод



артист




билетер



площадь территории проектирования **8,5 га**

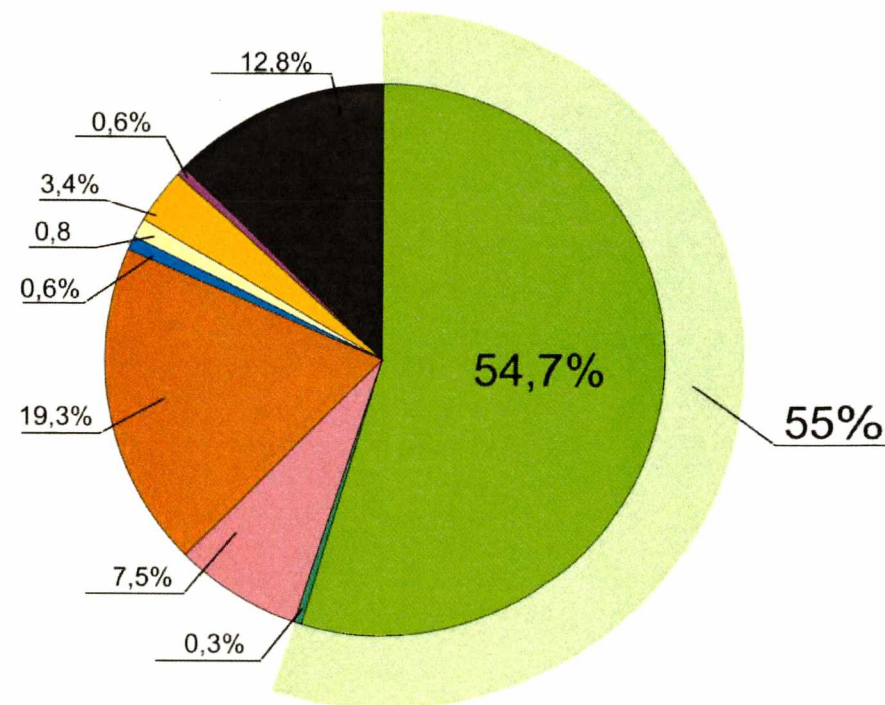
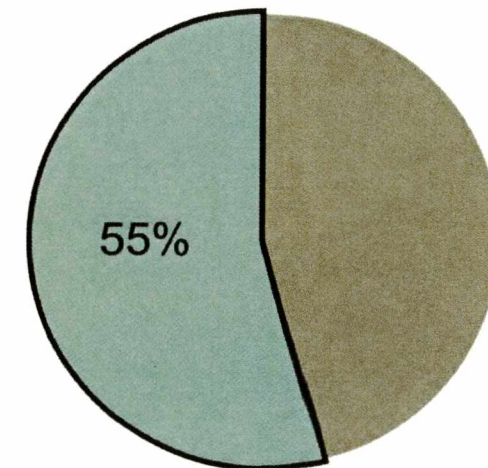
площадь твердого покрытия

3,8 га



площадь озеленения

4,7 га



Вид на территорию с высоты птичьего полета



Главный вход в парк



Центральный вход в парк расположен по композиционной оси рядом с КТ "Волна". Перед входом размещена торговая площадь, на которой установлены три торговых павильона. Также есть свободное место для установки временных торговых палаток для ярмарки. В центре площади находится фонтан, который необходимо обновить, заменив облицовочные материалы. Также здесь размещен второй вход, открывающий путь к Дому детского творчества и детской зоне парка. Входную зону украшает входная группа в виде трех арочных пролетов.

Детская игровая площадка



Детская игровая площадка состоит из нескольких зон: зона для активных игр детей школьного возраста; спортивная площадка для детей; зона качелей; зона для рисования с планшетами; извилистая дорожка для катания на электромобилях, роликах, самокатах; зоны с павильонами (2 шт) для тихого отдыха или размещения летних кафе, пунктов проката и т.п.; зона тихого отдыха с песочницей. Через детскую зону проходит пешеходная дорожка, соединяющая зону центрального входа и Дом детского творчества.

Детская игровая площадка



В центральной части парка также расположена зона для активного время препровождения и занятиями экстремальными видами спорта - скейтплощадка "МегаВАТТ". Здесь установлено три снаряда для катания на скейте, зона отдыха в виде деревянных модулей. Вход в скейтпарк украшает арт-объект "МегаВАТТ", а также павильон. Зона входит в спортивный маршрут. Название площадки продиктовано ассоциацией с энергией, мощностью.

Детская игровая площадка



Городская площадь разделена на несколько частей: Городской сад с прогулочными дорожками, зоной отдыха и ротондой; центральный променада для проведения городских мероприятий; сквер рядом с остановкой общественного транспорта; сквер напротив станции скорой помощи. По композиционной оси расположен арт-объект "Уральские горы", олицетворяющий роль Среднеуралья как сердца Урала. Подножье "Гор" украшено богатой растительностью из уральских трав и цветов, характерных для данной природной зоны. Группу украшает скульптура "Серебряного копытца" - яркого персонажа сказов П.П.Бажова (Известного уральского писателя)

Сцена



Для проведения культурно-массовых мероприятий в парке выделен участок в виде крупной площадки прямоугольной формы с подиумом для размещения сборно-разборной сцены. По периметру пространства расположены скамьи. Слева от сцены размещена зона для игры в шахматы: пьедестал с узором мощения в виде шахматной доски с ограждением из нержавеющей стали. Вдоль пьедестала установлена скульптурная группа из 10 знамен - наград, которых когда-то был удостоен город. За сценой расположена разгрузочно-погрузочная площадка для обеспечения сцены подвозом необходимого оборудования. Чтобы процессы разгрузки не были видны посетителям, зона площадки отделена от площадки декоративными перегородками - "Деревья". С площадки открывается хороший обзор на другие пространства парка, а также на арт-объект "Среднеуральск. Окно в историю".

Центральный променад Среднеуральска



Композиционное, планировочное решение, озеленение и рисунок мощения, размещение малых архитектурных форм направлены на фиксацию градостроительной оси развития Среднеуральска. За счет выстраивания пространств в четкой последовательности формируется широкий длинный променад, позволяющий не только гулять и пользоваться услугами, размещенными в данном пространстве, но и любоваться прекрасными видами на озелененные пространства с цветущими растениями, здания и сооружения. Также создана перспектива, обзор которой создает у зрителя впечатление торжественности, значимости территории

Ворота в парк




В парк ведут несколько входов, каждый из которых оформлен входными группами разной степени сложности. Также предлагается отремонтировать входную группу бывшего главного входа.

Площадки




На территории центрального парка расположено несколько разных площадок для отдыха и занятий спортом. Все площадки связаны между собой беговой, велосипедной дорожками

Арт-объекты



Для фиксации различных исторических моментов в пространстве размещены информационные щиты, стенды, арт-объекты и скульптуры.

Вечернее освещение



## 4.4. Архитектурное решение

### ВИДОВЫЕ КАДРЫ



Использование площади в зимний период



Зимой в центральной части парка площадь может быть использована для размещения новогодней елки и ледового городка. Велодорожки и беговые дорожки могут также применяться как лыжные трассы.